





**Jelmagyarázat**

-  Magyarország határ
-  Főbb vízfolyások
-  Vízfolyások
-  Tervezési egység

**Vagyoni kockázat**

- Minősítés
-  Nulla
  -  Elhanyagolható
  -  Elfogadható
  -  Közepes (átmeneti)
  -  Magas

Duna vízgyűjtő magyarországi része

Vagyoni kockázat minősítési kategóriákkal ábrázolva

ÁKK tervezési egység: Országos

A térkép a vagyoni kockázatokat ábrázolja.  
A kockázatokat a határérték számítások szerint besoroltuk Magas/Közepes/Elfogadható/Elhanyagolható kategóriákba.