

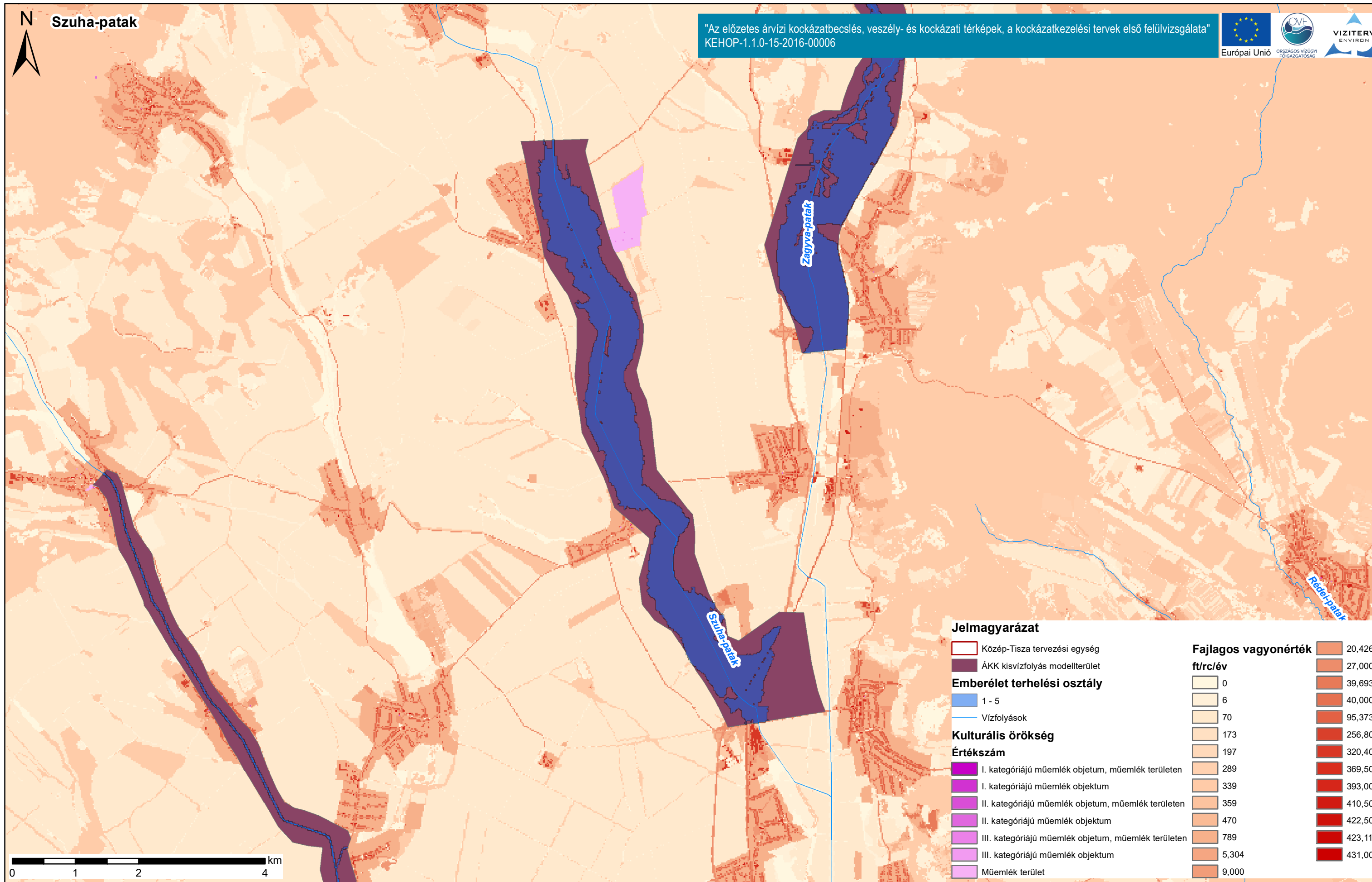
**Jelmagyarázat**

	Közép-Tisza tervezési egység		ÁKK kisvízfolyás modellterület		0		20,426
	1 - 5		Vízfolyások		6		27,000
	I. kategóriájú műemlék objektum, műemlék területen		70		173		39,693
	I. kategóriájú műemlék objektum		197		289		40,000
	II. kategóriájú műemlék objektum, műemlék területen		339		359		95,373
	II. kategóriájú műemlék objektum		470		789		197,000
	Műemlék terület		5,304		9,000		256,800
							320,400
							369,500
							393,000
							410,500
							422,500
							423,111
							431,000



Szuha-patak

"Az előzetes árvízi kockázatbecslés, veszély- és kockázati térképek, a kockázatkezelési tervek első felülvizsgálata"  
KEHOP-1.1.0-15-2016-00006

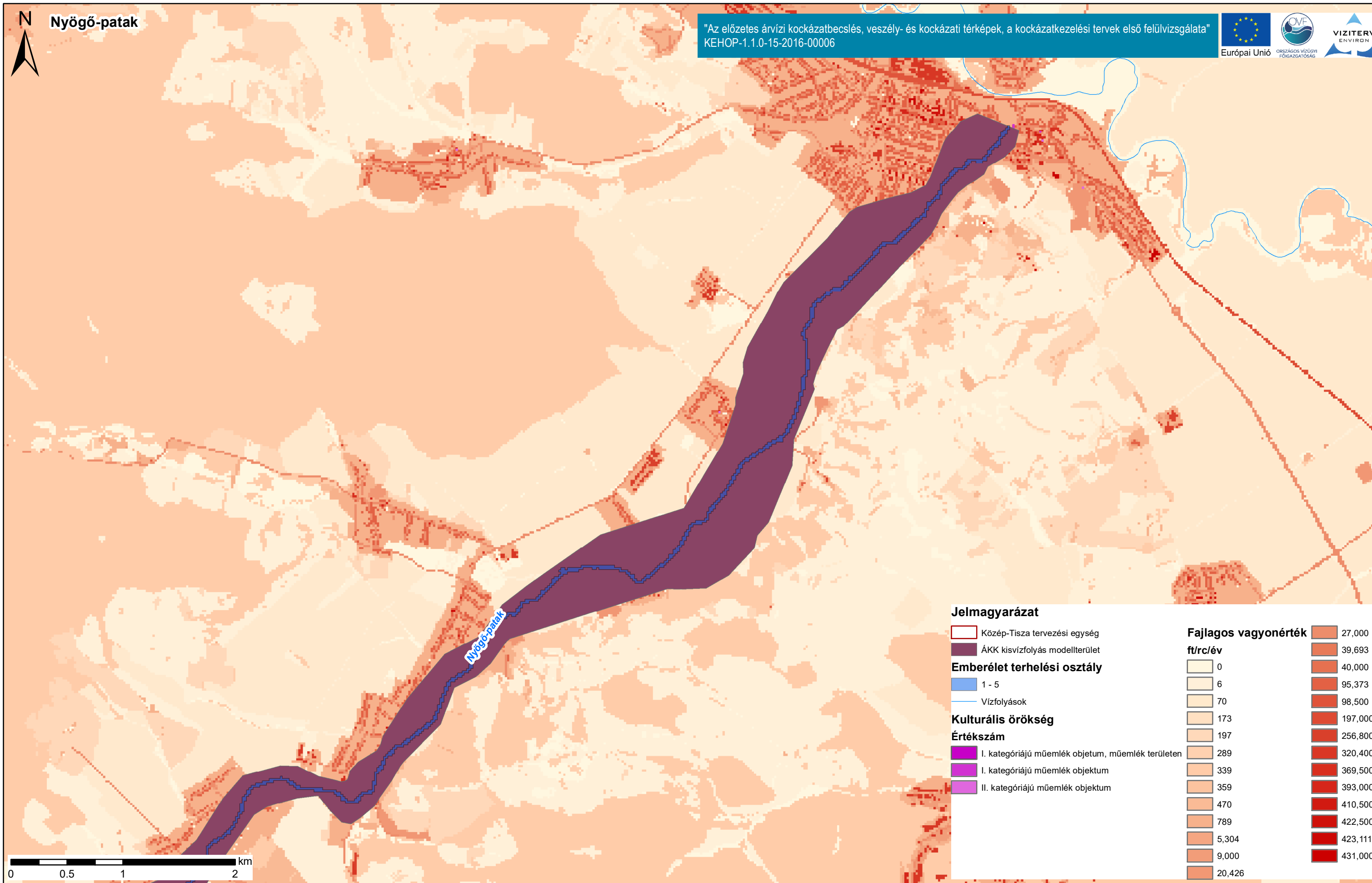


Duna vízgyűjtő magyarországi része

Közép-Tisza kulturális örökség- és fajlagos vagyontérképe

ÁKK tervezési egység: Közép-Tisza

A fajlagos vagyontérték térkép a területhasználati térkép fajlagos vagyontértékeit ábrázolja Ft/m<sup>2</sup> értékkel és mérgekegységgel.



**Jelmagyarázat**

— Közép-Tisza tervezési egység

■ ÁKK kisvízfolyás modellterület

**Emberélet terhelési osztály**

— 1 - 5

— Vízfolyások

**Kulturális örökség**

■ I. kategóriájú műemlék objektum, műemlék területen

■ I. kategóriájú műemlék objektum

■ II. kategóriájú műemlék objektum

**Értékszám**

■ 0

■ 6

■ 70

■ 173

■ 197

■ 289

■ 339

■ 359

■ 470

■ 789

■ 5,304

■ 9,000

■ 20,426

**Fajlagos vagyonérték**

ft/rc/év

■ 27,000

■ 39,693

■ 40,000

■ 95,373

■ 98,500

■ 197,000

■ 256,800

■ 320,400

■ 369,500

■ 393,000

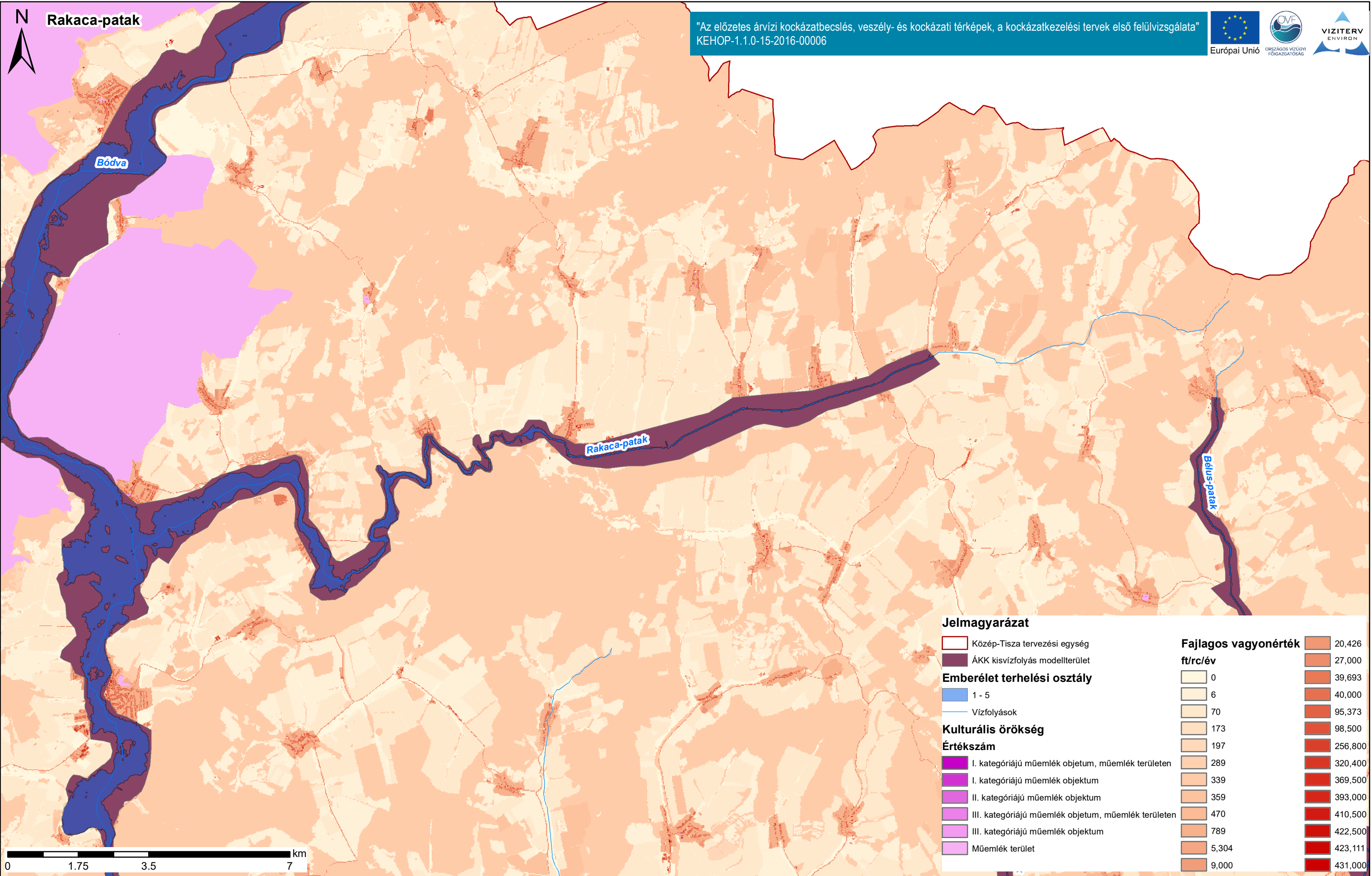
■ 410,500

■ 422,500

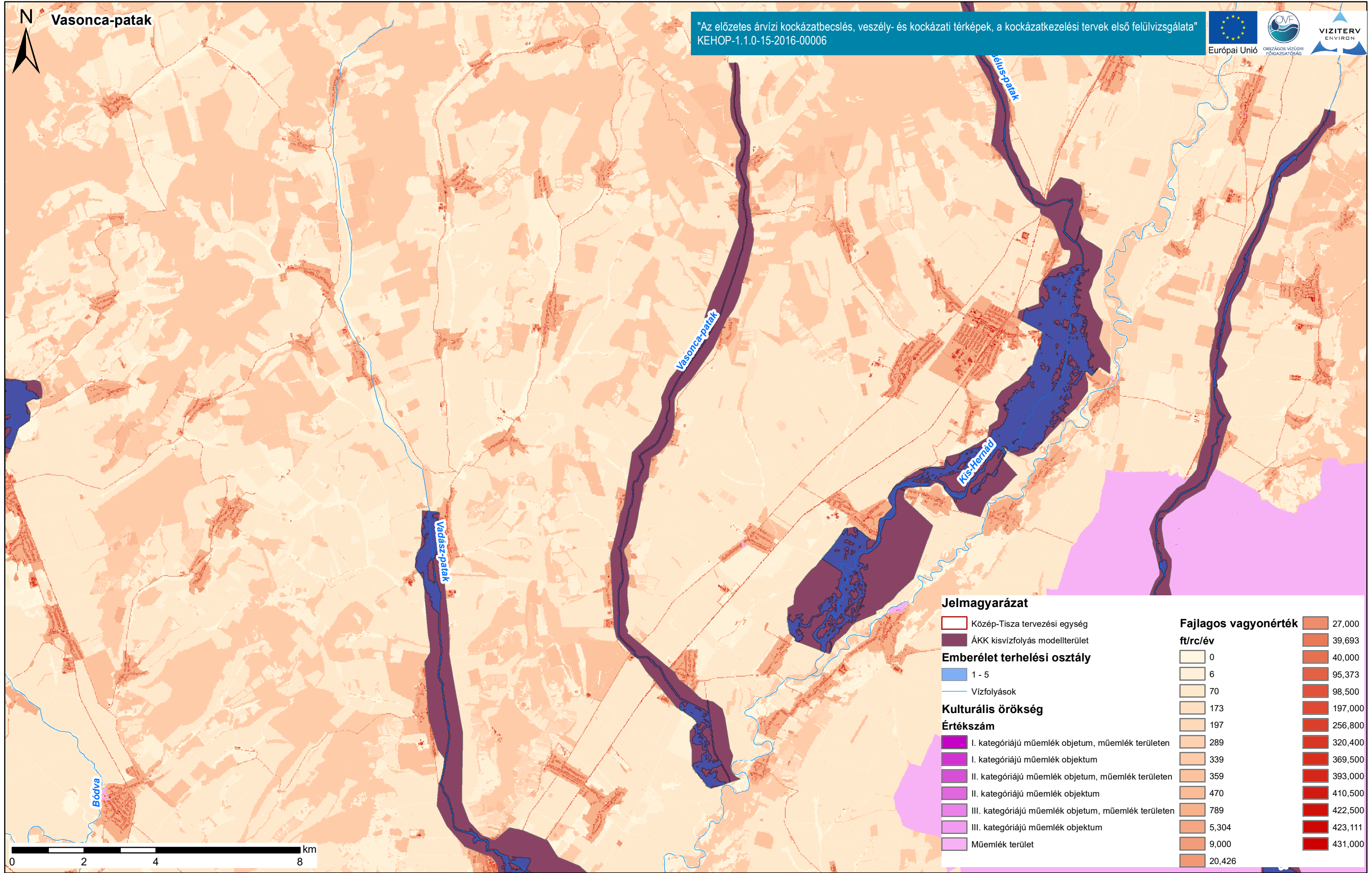
■ 423,111

■ 431,000





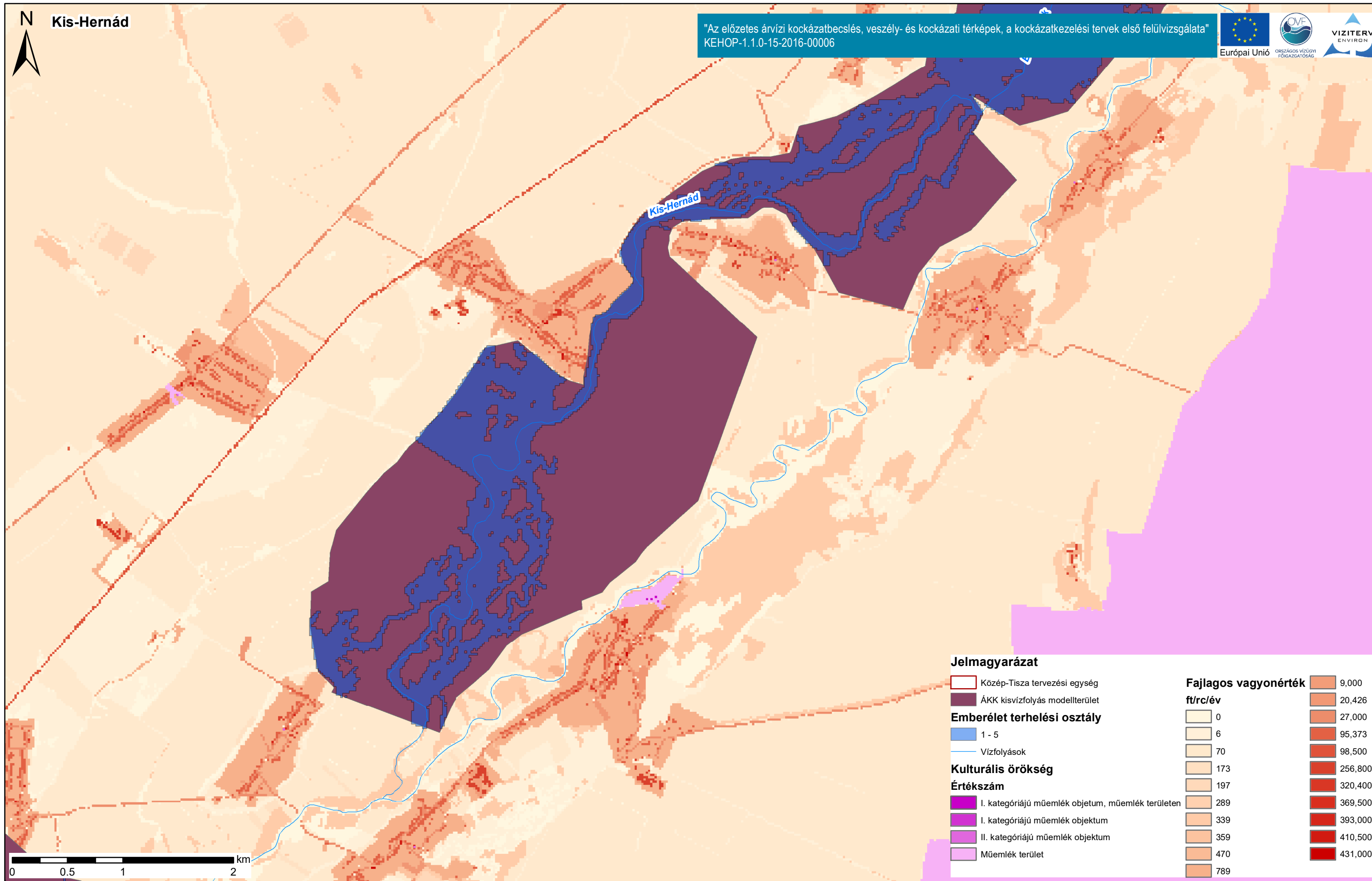






Kis-Hernád

"Az előzetes árvízi kockázatbecslés, veszély- és kockázati térképek, a kockázatkezelési tervek első felülvizsgálata"  
KEHOP-1.1.0-15-2016-00006



**Jelmagyarázat**

	Közép-Tisza tervezési egység		ÁKK kisvízfolyás modellterület		0		9,000
	Emberélet terhelési osztály		1 - 5		6		20,426
	Vízfolyások				70		27,000
	Kulturális örökség		Értékszám		173		95,373
	I. kategóriájú műemlék objektum, műemlék területen				197		98,500
	I. kategóriájú műemlék objektum				289		256,800
	II. kategóriájú műemlék objektum				339		320,400
	Műemlék terület				359		369,500
					470		393,000
					789		410,500
							431,000

Duna vízgyűjtő magyarországi része

Közép-Tisza kulturális örökség- és fajlagos vagyontérképe

ÁKK tervezési egység: Közép-Tisza

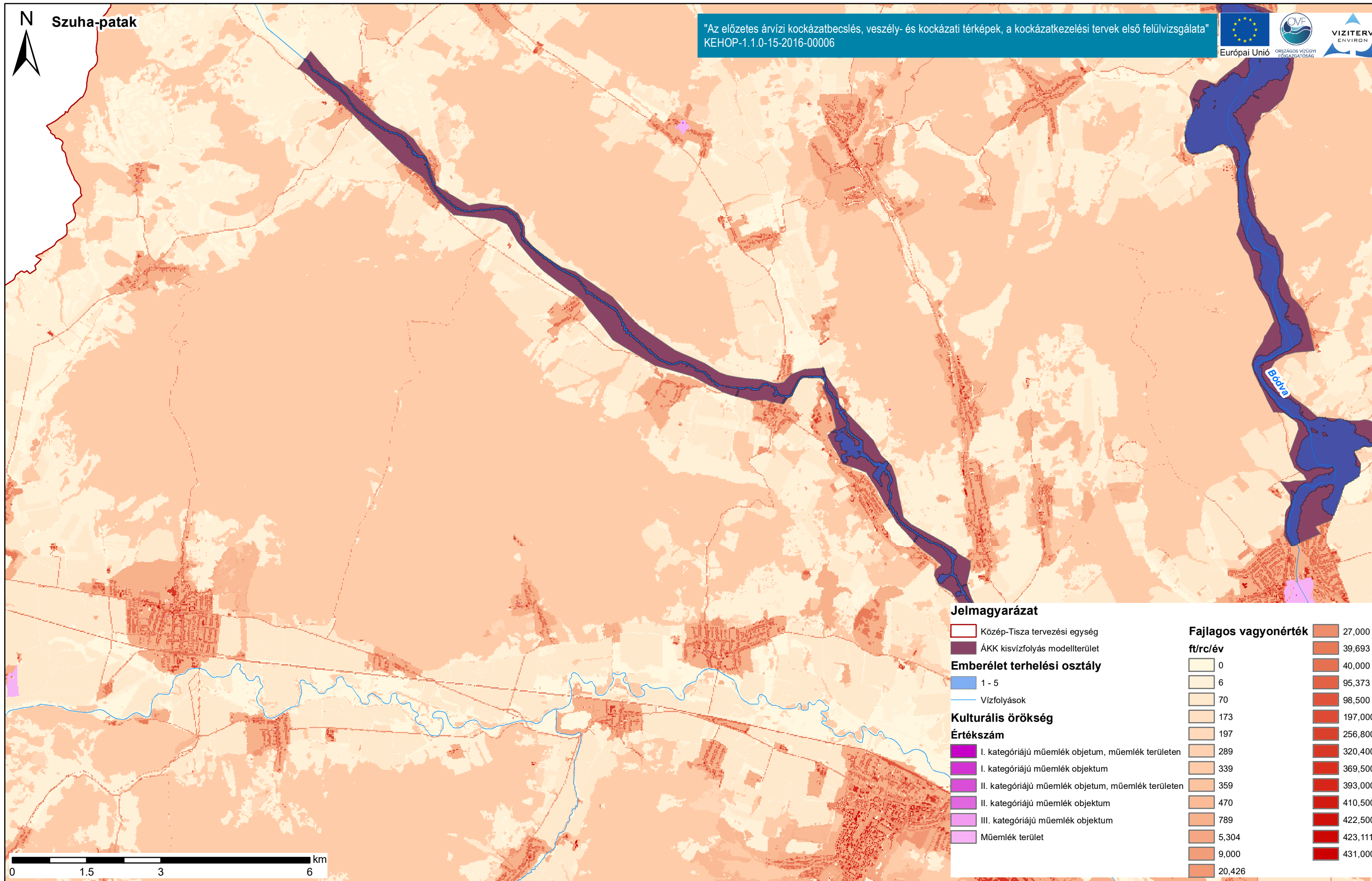
A fajlagos vagyontérkép a területhasználati térkép fajlagos vagyontérkeit ábrázolja Ft/m<sup>2</sup> értékkel és mérgekegységgel.





Szuha-patak

"Az előzetes árvízi kockázatbecslés, veszély- és kockázati térképek, a kockázatkezelési tervek első felülvizsgálata"  
KEHOP-1.1.0-15-2016-00006



### Jelmagyarázat

Közép-Tisza tervezési egység

ÁKK kisvízfolyás modellterület

### Emberélet terhelési osztály

1 - 5

Vízfolyások

### Kulturális örökség

#### Értékszám

- I. kategóriájú műemlék objektum, műemlék területen
- I. kategóriájú műemlék objektum
- II. kategóriájú műemlék objektum, műemlék területen
- II. kategóriájú műemlék objektum
- III. kategóriájú műemlék objektum
- Műemlék terület

### Fajlagos vagyonérték

ft/rc/év

- 0
- 6
- 70
- 173
- 197
- 289
- 339
- 359
- 470
- 789
- 5,304
- 9,000
- 20,426
- 27,000
- 39,693
- 40,000
- 95,373
- 98,500
- 197,000
- 256,800
- 320,400
- 369,500
- 393,000
- 410,500
- 422,500
- 423,111
- 431,000

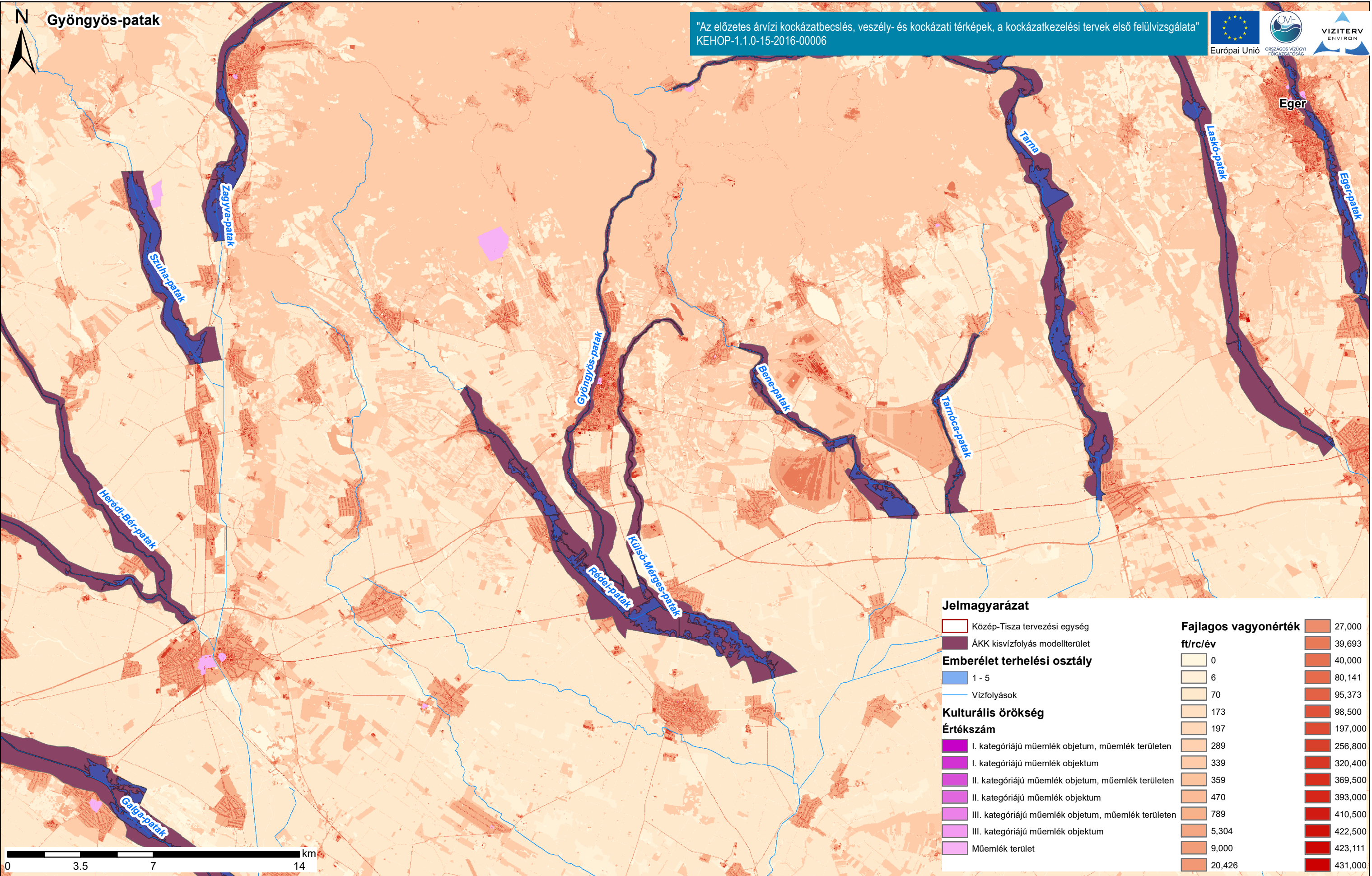
Duna vízgyűjtő magyarországi része

ÁKK tervezési egység: Közép-Tisza

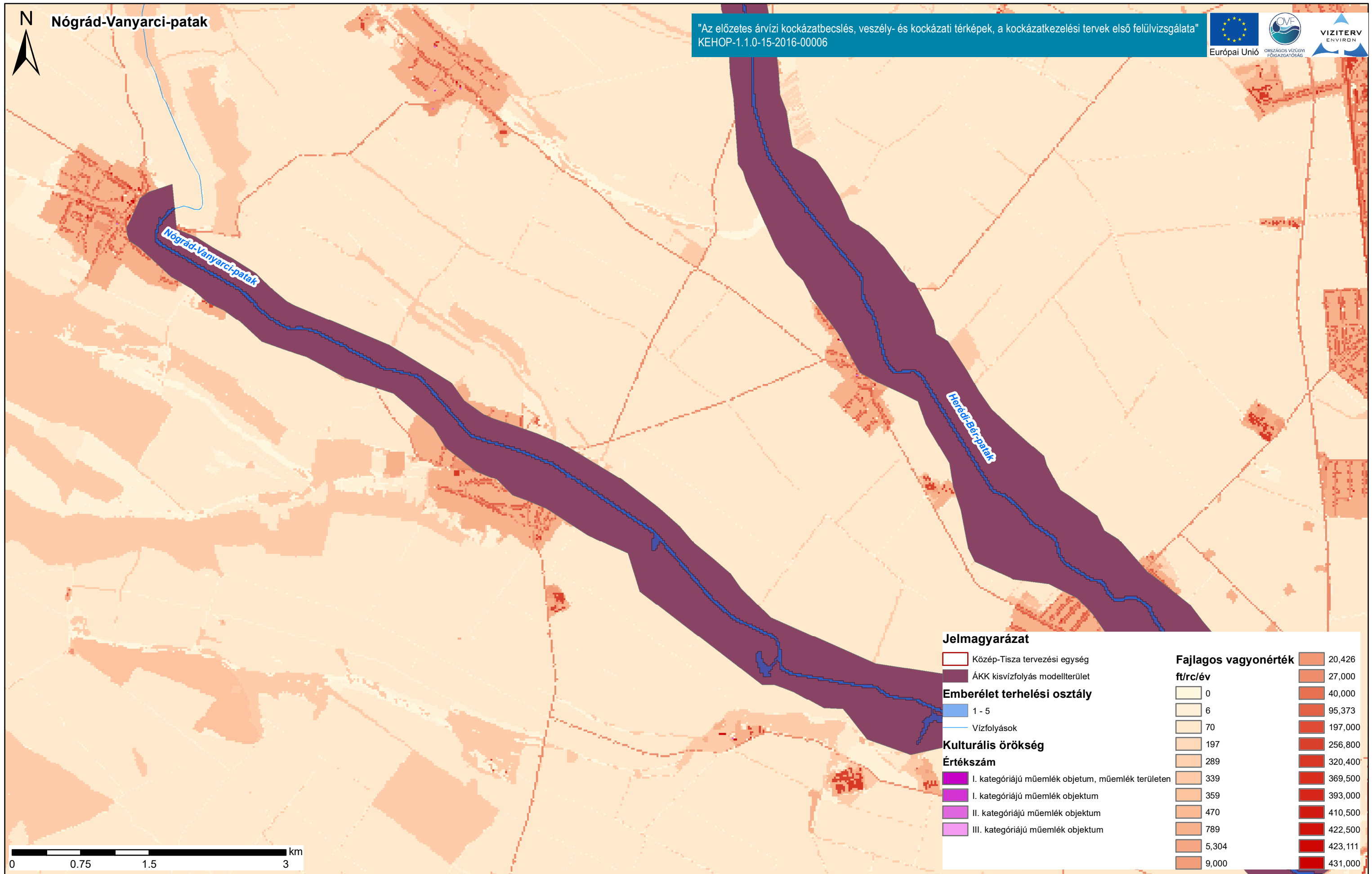
Közép-Tisza kulturális örökség- és fajlagos vagyontérképe

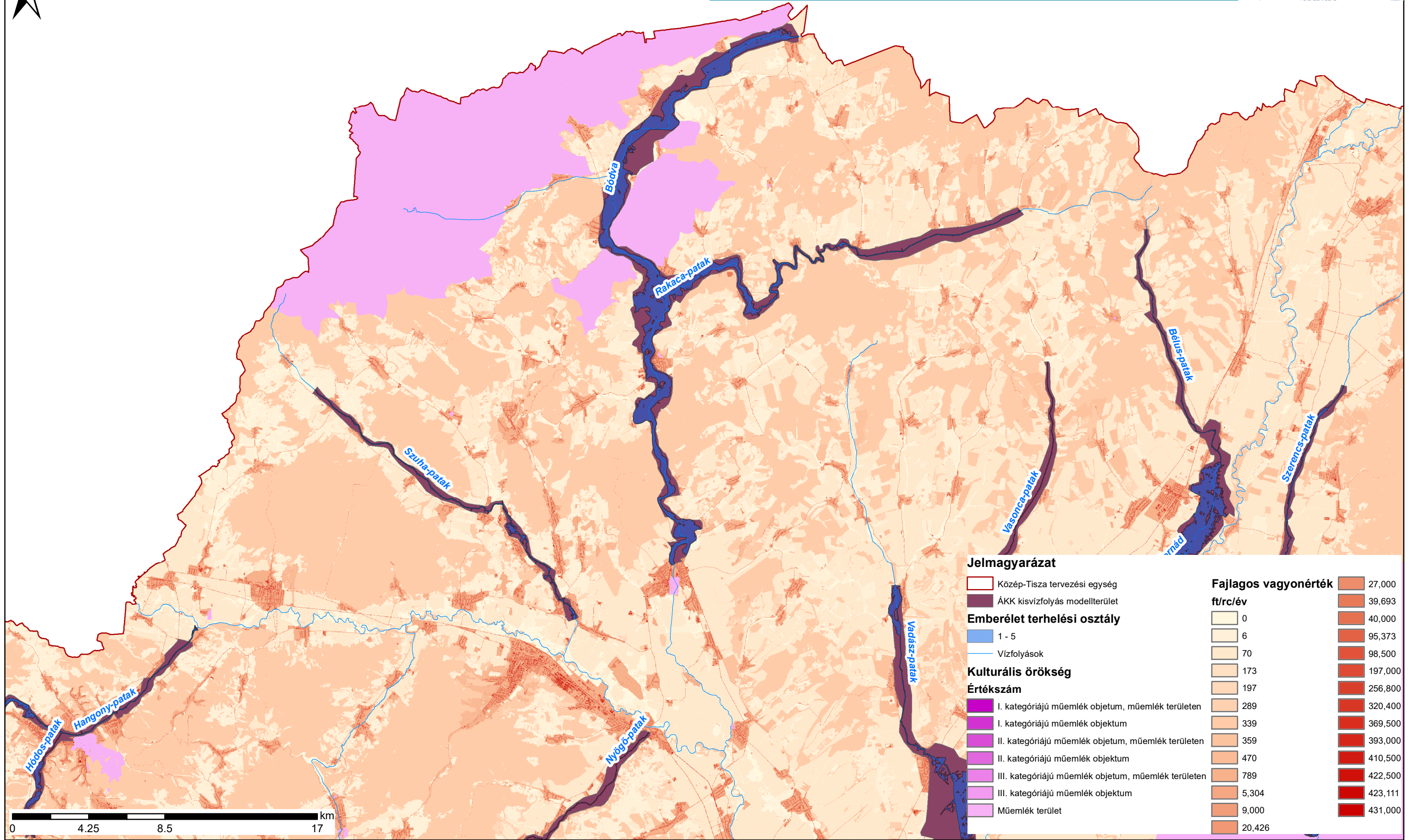
A fajlagos vagyonérték térkép a területhasználati térkép fajlagos vagyonértékeit ábrázolja Ft/m<sup>2</sup> értékkel és mérgékegységgel.











**Jelmagyarázat**

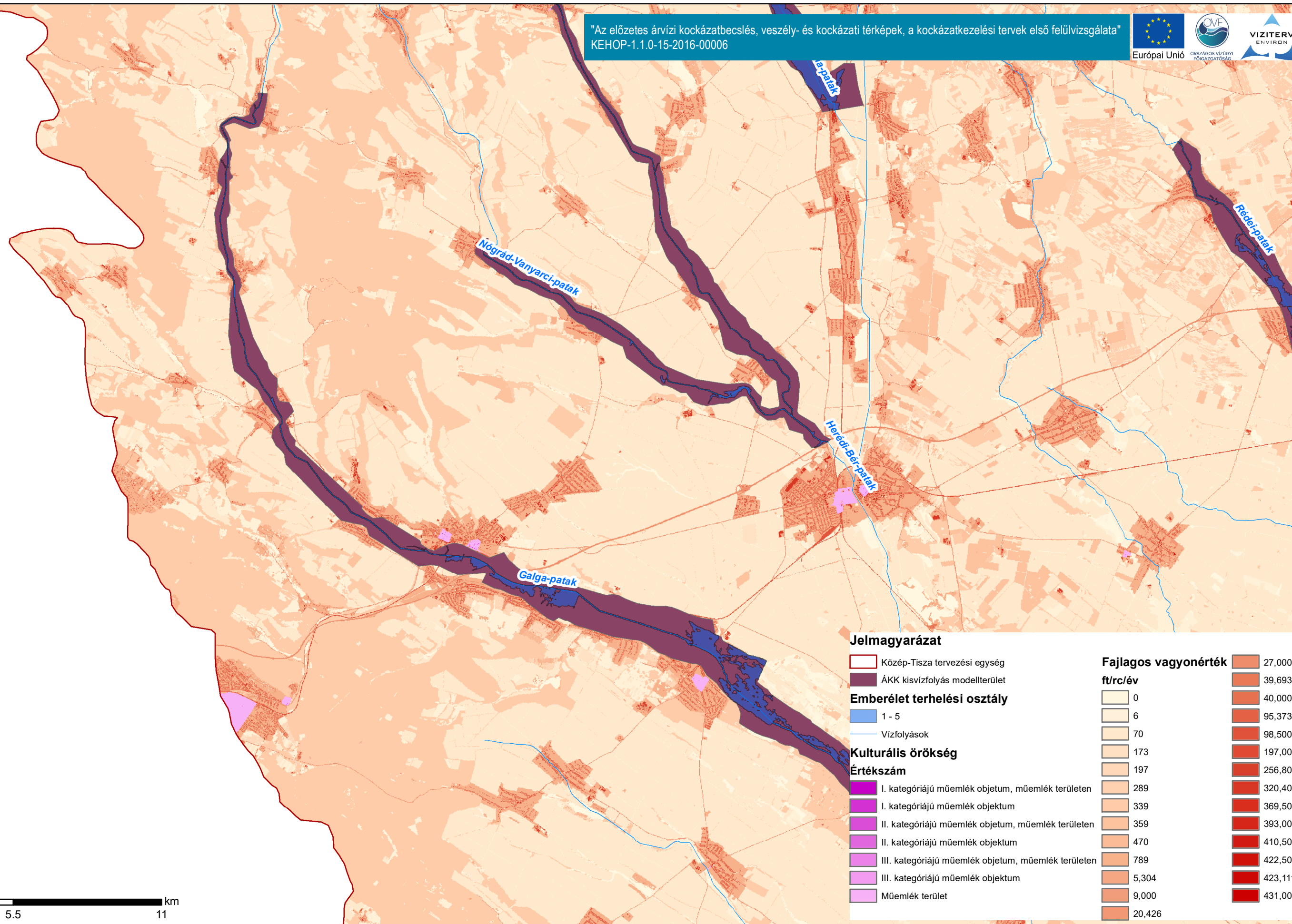
	Közép-Tisza tervezési egység		ÁKK kisvízfolyás modellterület
	Emberélet terhelési osztály		I. kategóriájú műemlék objektum, műemlék területen
	1 - 5		I. kategóriájú műemlék objektum
	Vízfolyások		II. kategóriájú műemlék objektum, műemlék területen
	Kulturális örökség		II. kategóriájú műemlék objektum
	Értékszám		III. kategóriájú műemlék objektum, műemlék területen
	0		III. kategóriájú műemlék objektum
	6		Műemlék terület
	70		0
	173		27,000
	197		39,693
	289		40,000
	339		95,373
	359		98,500
	470		197,000
	789		256,800
	5,304		320,400
	9,000		369,500
	20,426		393,000
			410,500
			422,500
			423,111
			431,000





Galga-patak

"Az előzetes árvízi kockázatbecslés, veszély- és kockázati térképek, a kockázatkezelési tervek első felülvizsgálata"  
KEHOP-1.1.0-15-2016-00006



**Jelmagyarázat**

— Közép-Tisza tervezési egység

— ÁKK kiszáradási modellterület

**Emberélet terhelési osztály**

1 - 5

— Vízfolyások

**Kulturális örökség**

**Értékszám**

- I. kategóriájú műemlék objektum, műemlék területen
- I. kategóriájú műemlék objektum
- II. kategóriájú műemlék objektum, műemlék területen
- II. kategóriájú műemlék objektum
- III. kategóriájú műemlék objektum, műemlék területen
- III. kategóriájú műemlék objektum
- Műemlék terület

**Fajlagos vagyonérték**

ft/rc/év

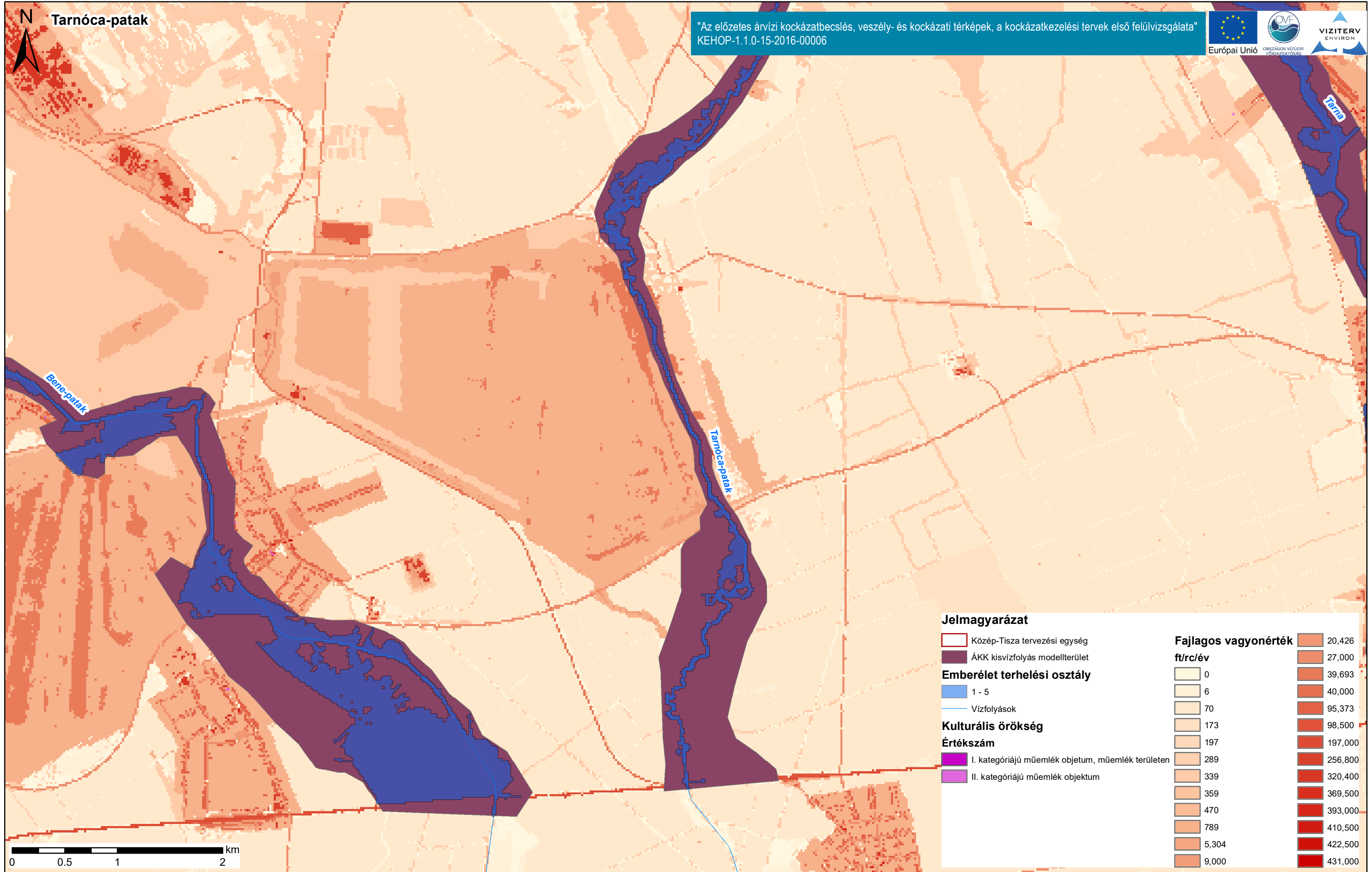
- 27,000
- 39,693
- 40,000
- 95,373
- 98,500
- 197,000
- 256,800
- 320,400
- 369,500
- 393,000
- 410,500
- 422,500
- 423,111
- 431,000

Duna vízgyűjtő magyarországi része

Közép-Tisza kulturális örökség- és fajlagos vagyontérképe

ÁKK tervezési egység: Közép-Tisza

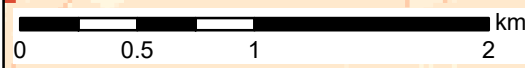
A fajlagos vagyonérték térkép a területhasználati térkép fajlagos vagyonértékeit ábrázolja Ft/m<sup>2</sup> értékkel és mérgékegységgel.



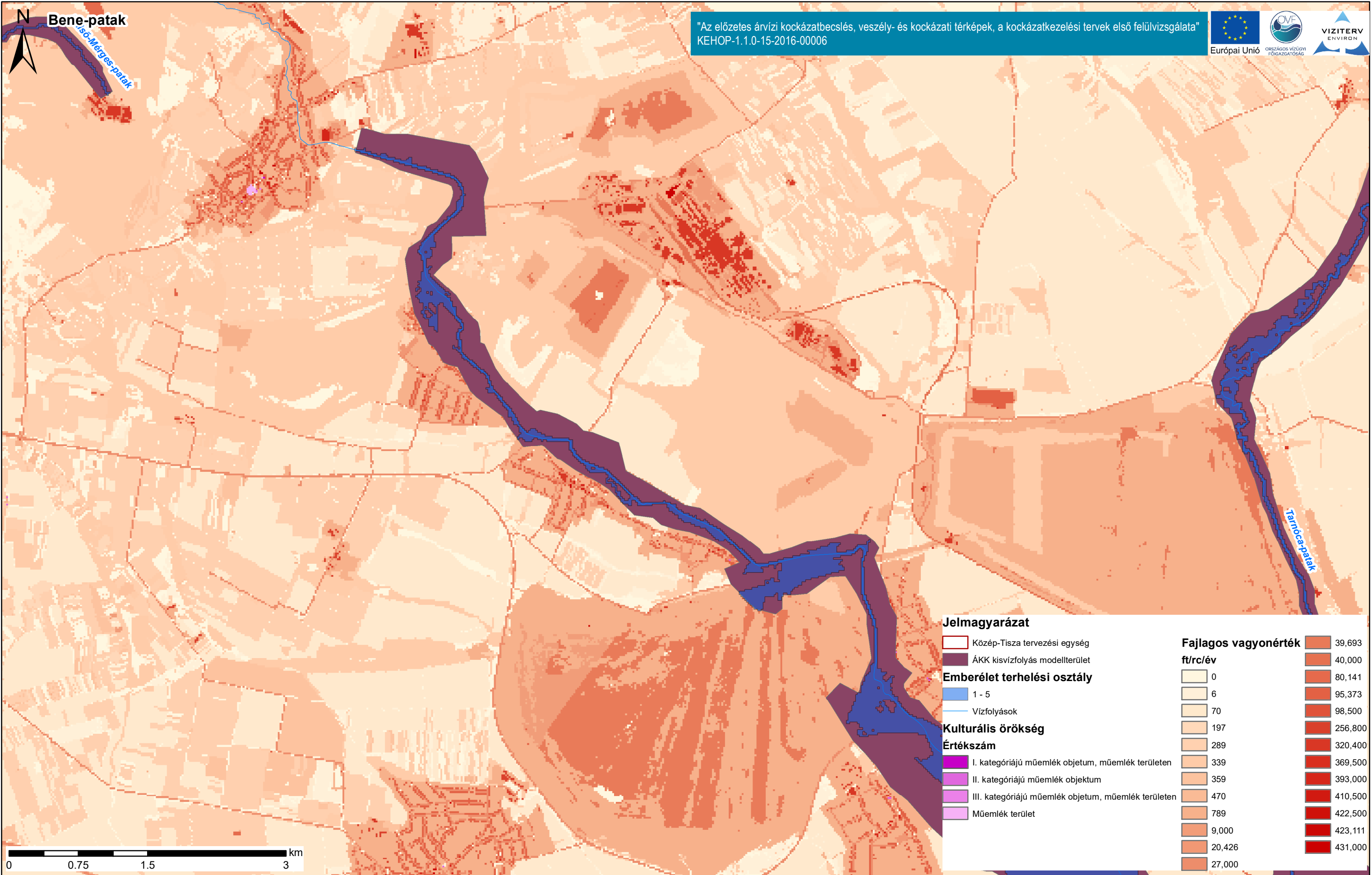
Jelmagyarázat	
	Közép-Tisza tervezési egység
	ÁKK kisvízfolyás modellterület
	Emberélet terhelési osztály
	Vízfolyások
	Kulturális örökség
	Értékszám
	I. kategóriájú műemlék objektum, műemlék területen
	II. kategóriájú műemlék objektum

Fajlagos vagyonérték ft/rc/év	
	0
	6
	70
	173
	197
	289
	339
	359
	470
	789
	5,304
	9,000
	20,426
	27,000
	39,693
	40,000
	95,373
	98,500
	197,000
	256,800
	320,400
	369,500
	393,000
	410,500
	422,500
	431,000







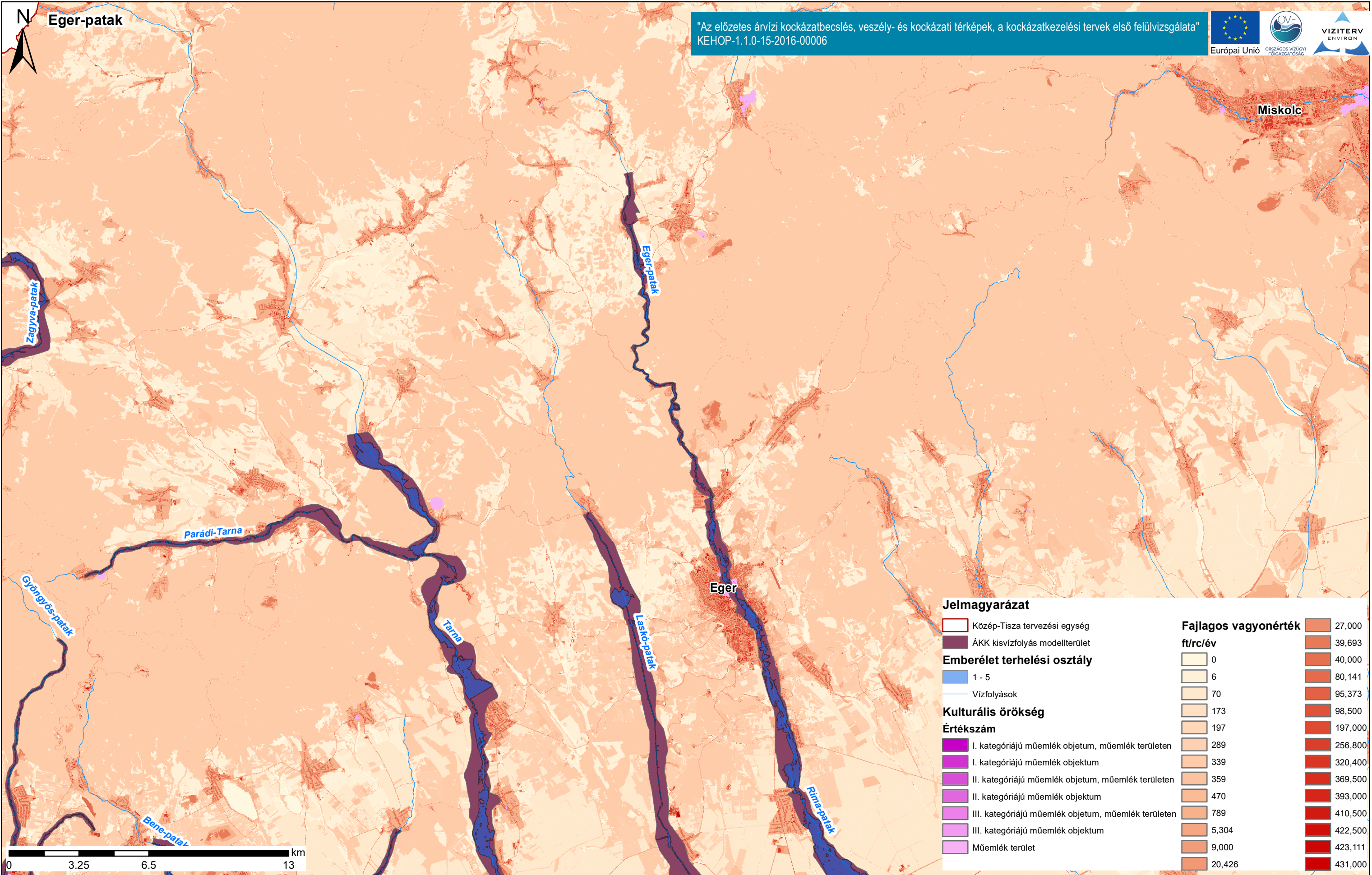
Duna vízgyűjtő magyarországi része

ÁKK tervezési egység: Közép-Tisza

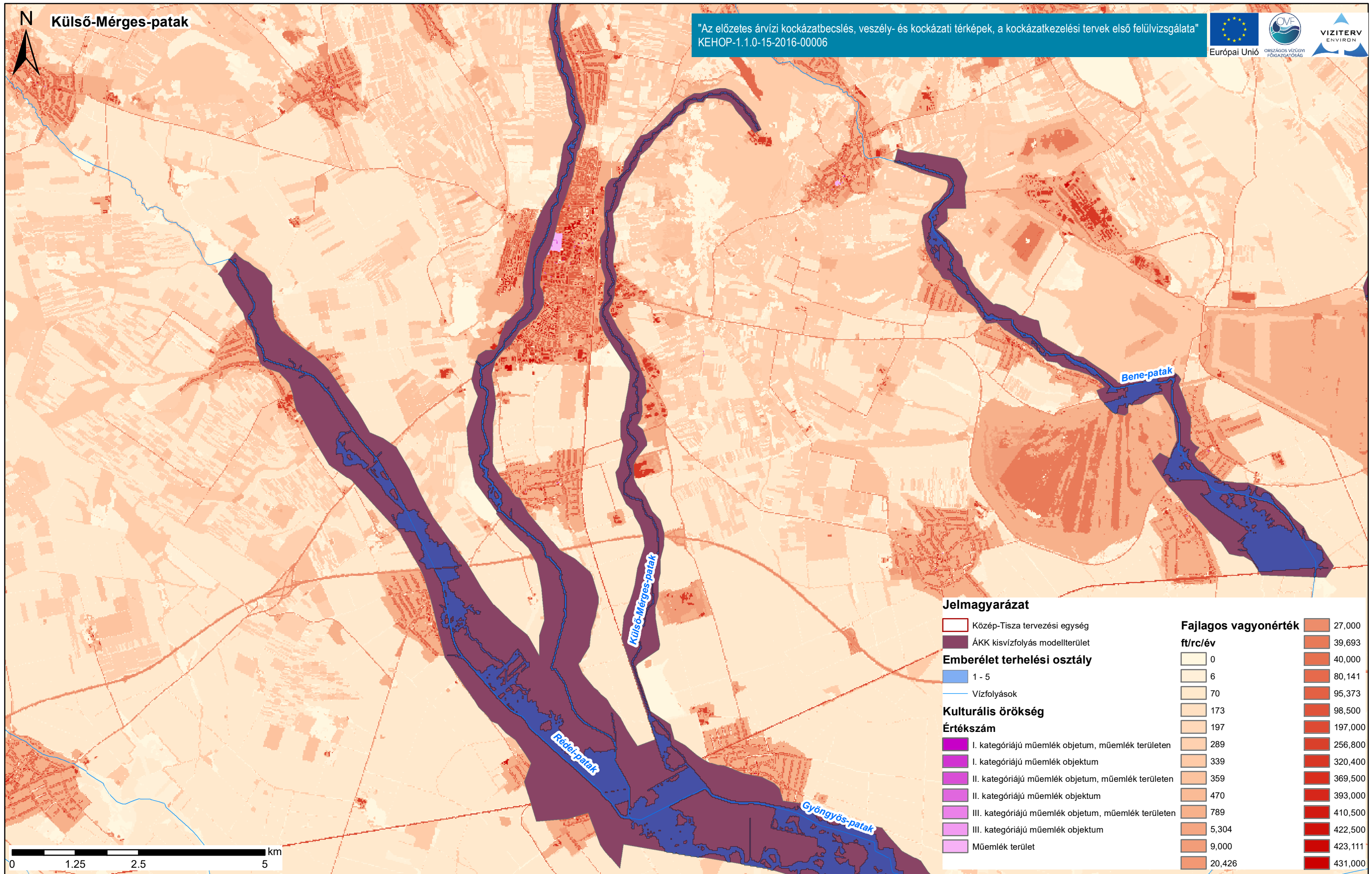
Közép-Tisza kulturális örökség- és fajlagos vagyontérképe

A fajlagos vagyontérték térkép a területhasználati térkép fajlagos vagyontértékeit ábrázolja Ft/m<sup>2</sup> értékkel és mérgekegységgel.









**Jelmagyarázat**

□ Közép-Tisza tervezési egység

■ ÁKK kisvízfolyás modellterület

**Emberélet terhelési osztály**

□ 1 - 5

— Vízfolyások

**Kulturális örökség**

**Értékszám**

■ I. kategóriájú műemlék objektum, műemlék területen

■ I. kategóriájú műemlék objektum

■ II. kategóriájú műemlék objektum, műemlék területen

■ II. kategóriájú műemlék objektum

■ III. kategóriájú műemlék objektum, műemlék területen

■ III. kategóriájú műemlék objektum

■ Műemlék terület

**Fajlagos vagyonérték**

ft/rc/év

□ 0

□ 6

□ 70

□ 173

□ 197

□ 289

□ 339

□ 359

□ 470

□ 789

□ 5,304

□ 9,000

□ 20,426

□ 27,000

□ 39,693

□ 40,000

□ 80,141

□ 95,373

□ 98,500

□ 197,000

□ 256,800

□ 320,400

□ 369,500

□ 393,000

□ 410,500

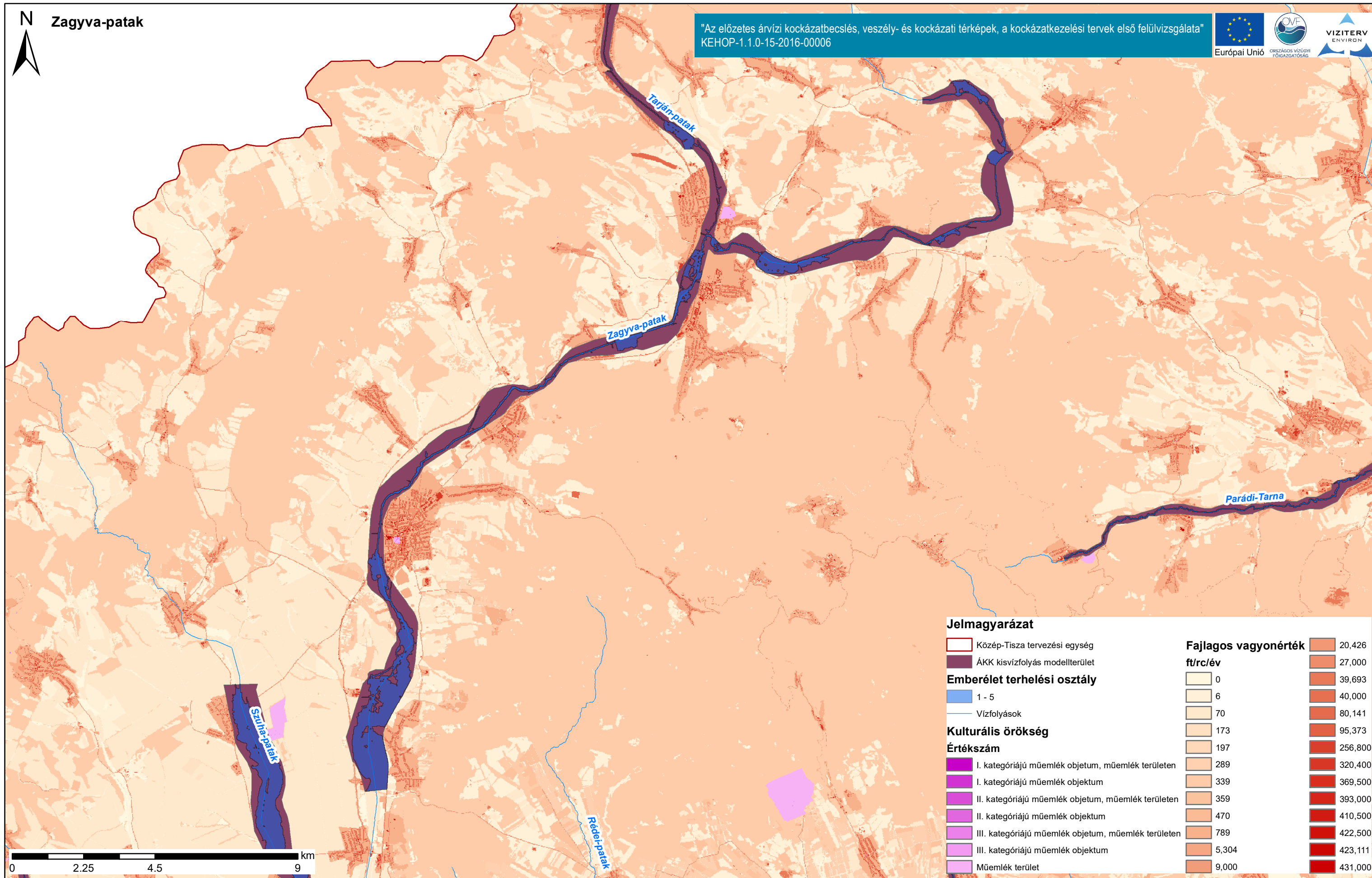
□ 422,500

□ 423,111

□ 431,000







**Jelmagyarázat**

- Közép-Tisza tervezési egység
- ÁKK kisvízfolyás modellterület

**Emberélet terhelési osztály**

- 1 - 5
- Vízfolyások

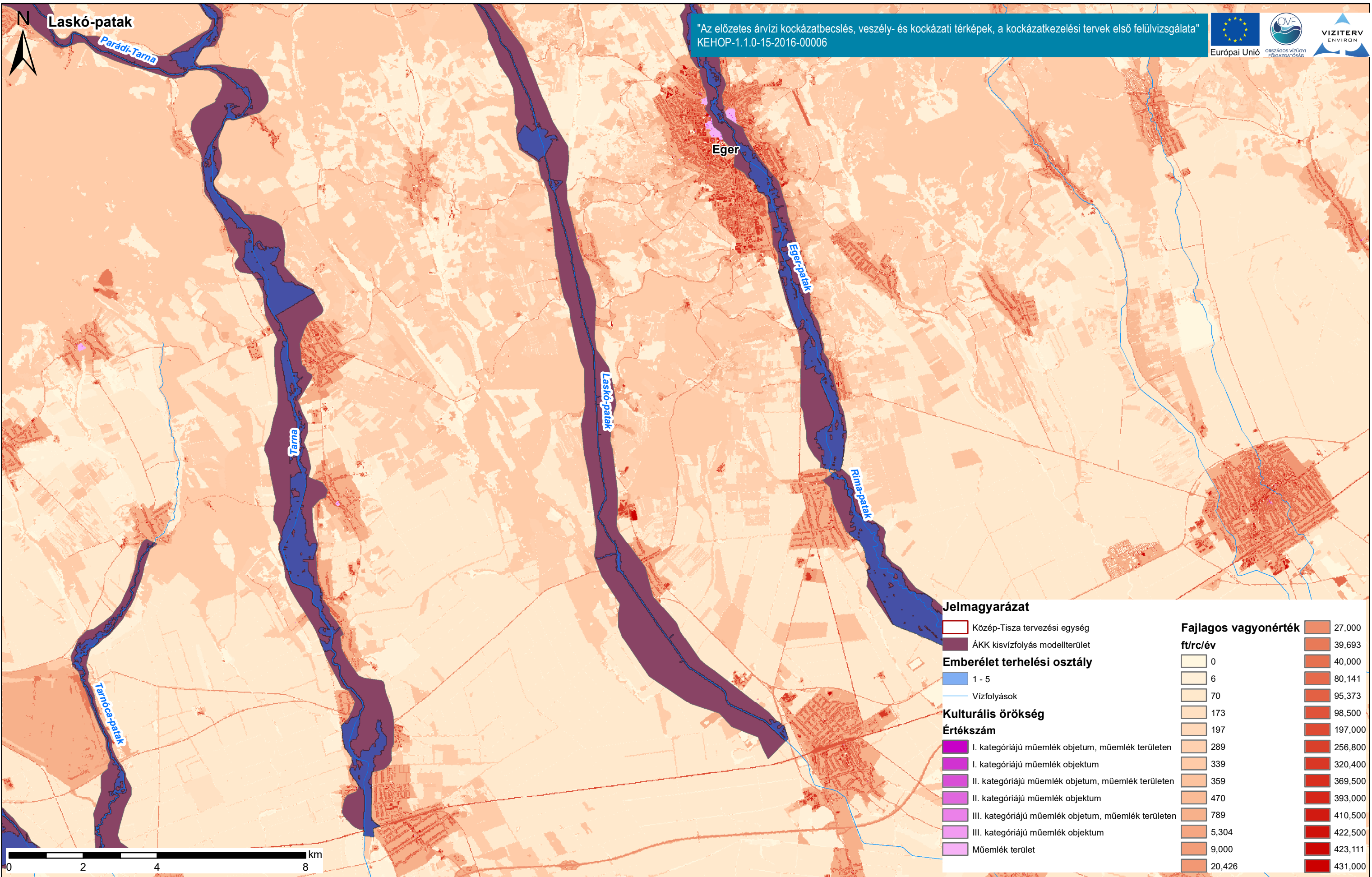
**Kulturális örökség**

- Értékszám**
- I. kategóriájú műemlék objektum, műemlék területen
  - I. kategóriájú műemlék objektum
  - II. kategóriájú műemlék objektum, műemlék területen
  - II. kategóriájú műemlék objektum
  - III. kategóriájú műemlék objektum, műemlék területen
  - III. kategóriájú műemlék objektum
  - Műemlék terület

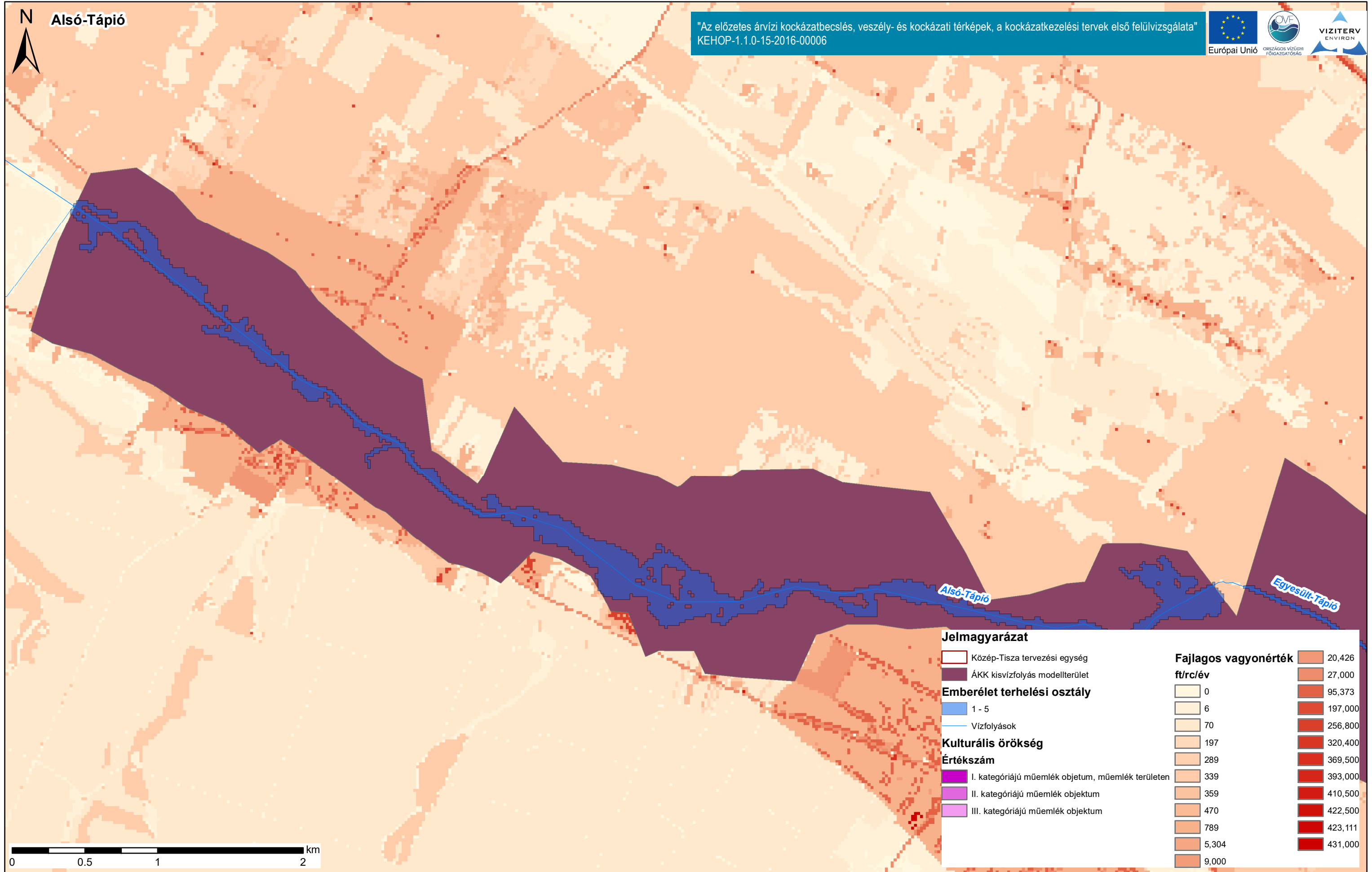
**Fajlagos vagyonérték**

- ft/rc/év**
- 0
  - 6
  - 70
  - 173
  - 197
  - 289
  - 339
  - 359
  - 470
  - 789
  - 5,304
  - 9,000
  - 20,426
  - 27,000
  - 39,693
  - 40,000
  - 80,141
  - 95,373
  - 256,800
  - 320,400
  - 369,500
  - 393,000
  - 410,500
  - 422,500
  - 423,111
  - 431,000

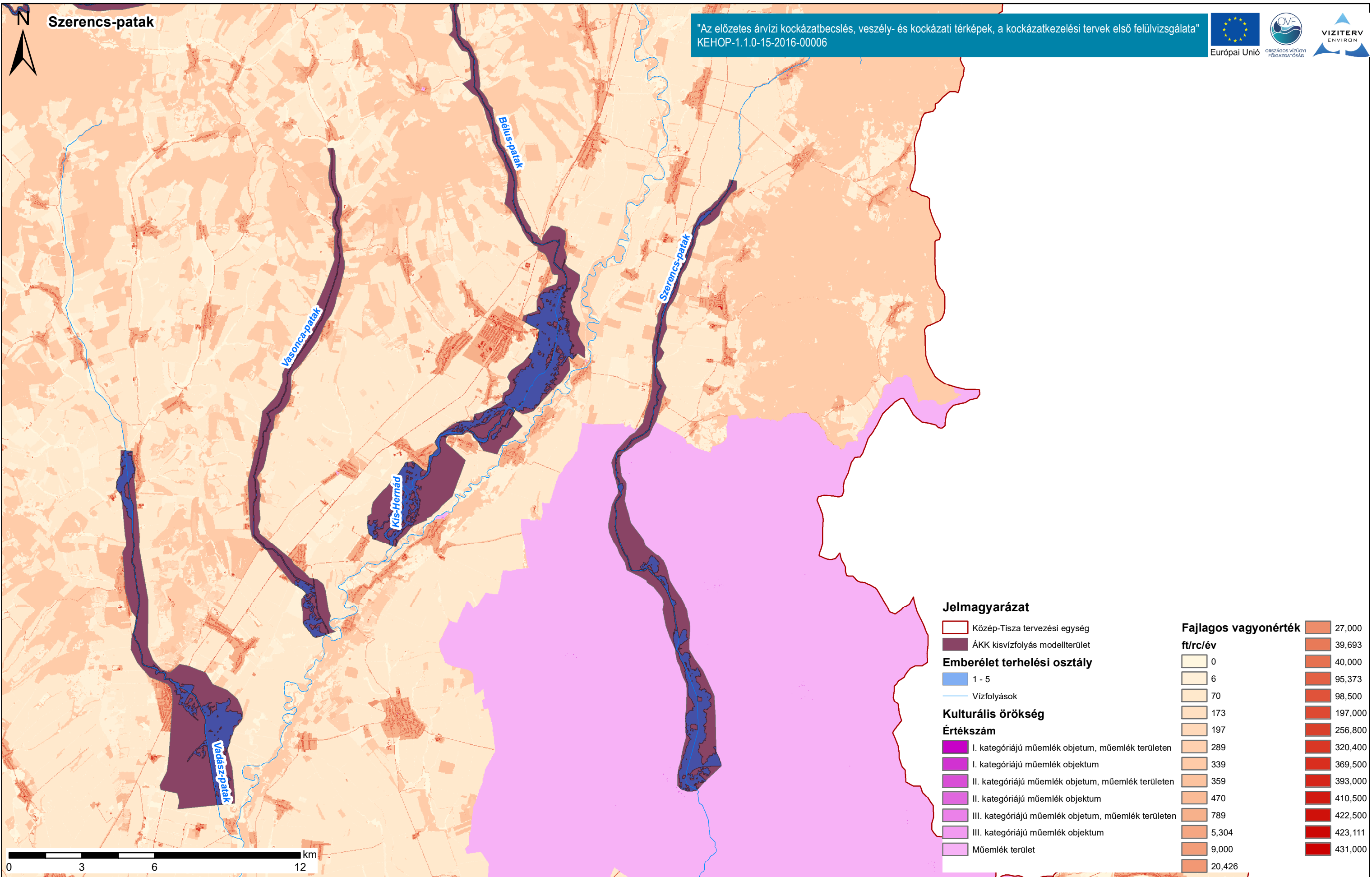




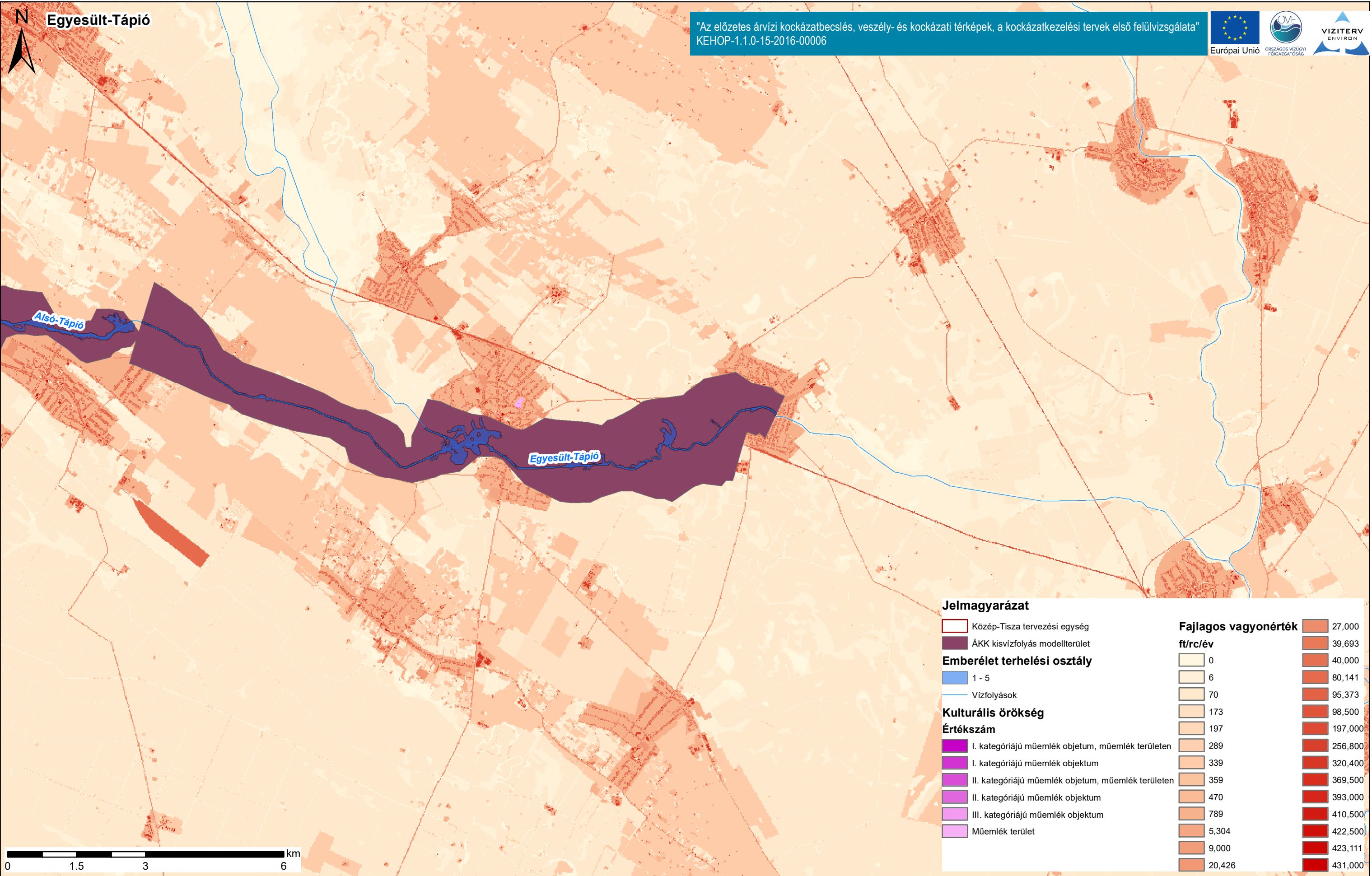


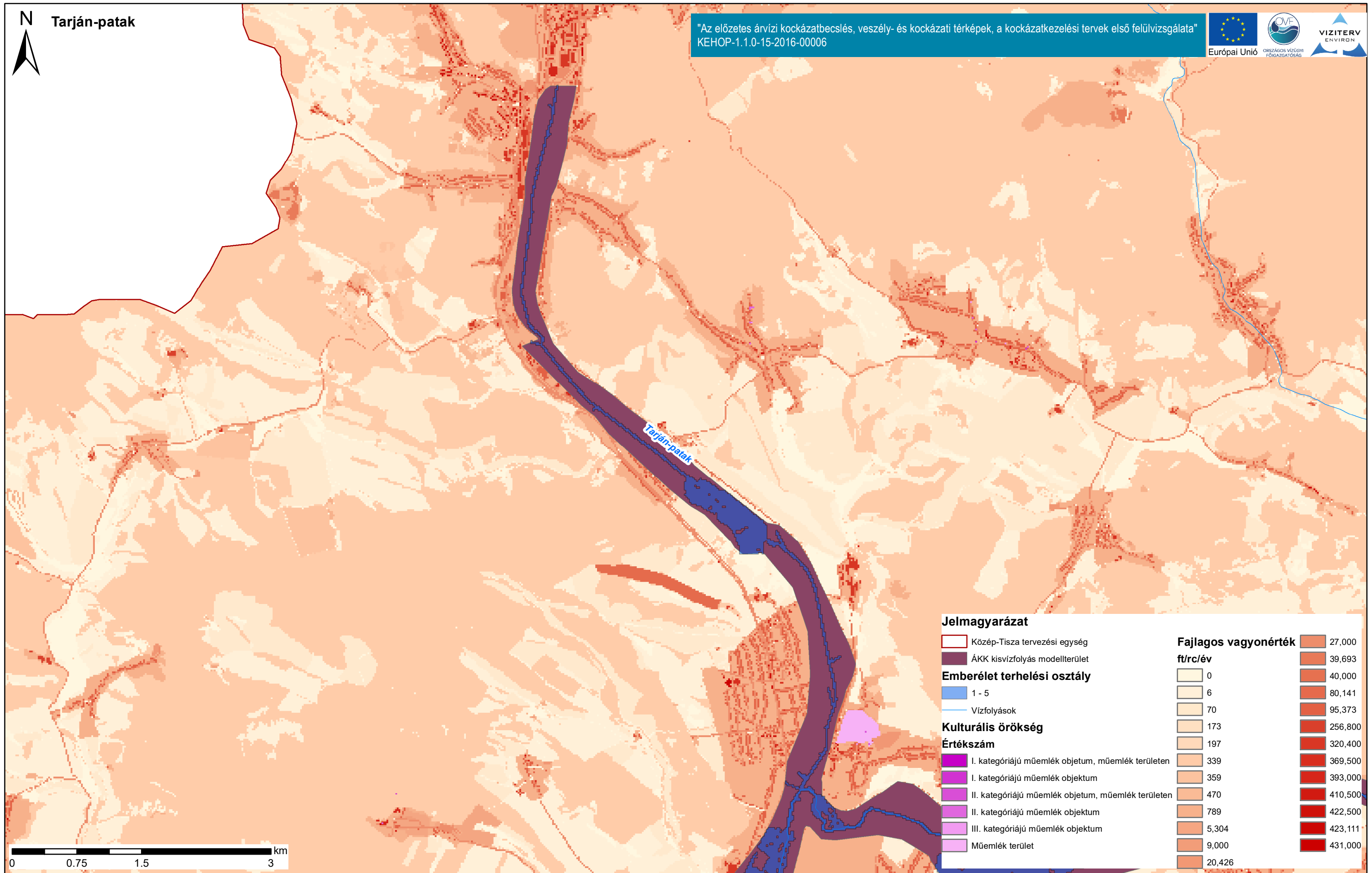


0 0.5 1 2 km









**Jelmagyarázat**

- Közép-Tisza tervezési egység
- ÁKK kisvízfolyás modellterület

**Emberélet terhelési osztály**

- 1 - 5
- Vízfolyások

**Kulturális örökség**

- I. kategóriájú műemlék objektum, műemlék területen
- I. kategóriájú műemlék objektum
- II. kategóriájú műemlék objektum, műemlék területen
- II. kategóriájú műemlék objektum
- III. kategóriájú műemlék objektum
- Műemlék terület

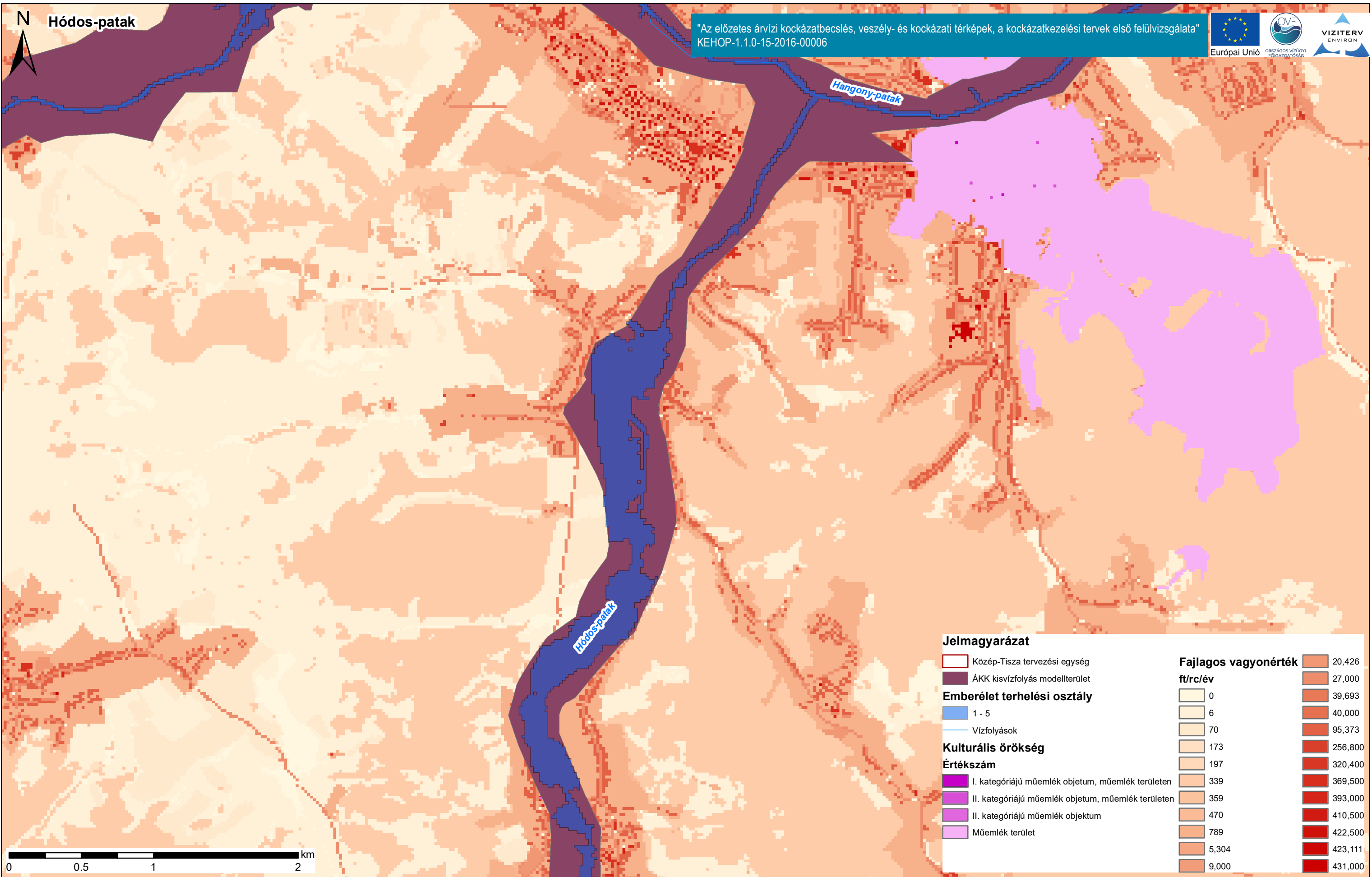
**Értékszám**

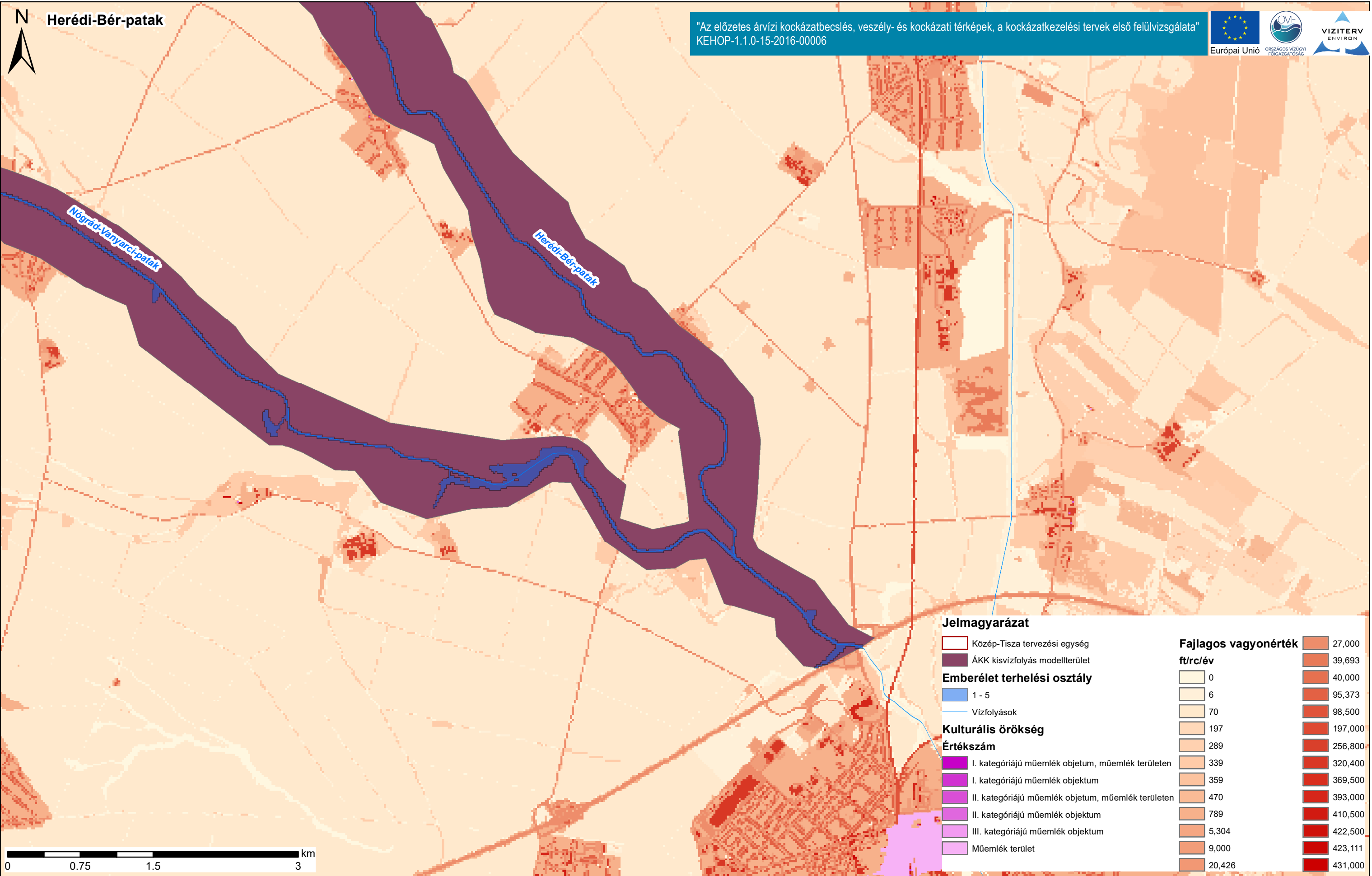
- 339
- 359
- 470
- 789
- 5,304
- 9,000
- 20,426

**Fajlagos vagyonérték  
ft/rc/év**

- 0
- 6
- 70
- 173
- 197
- 339
- 359
- 470
- 789
- 5,304
- 9,000
- 20,426
- 27,000
- 39,693
- 40,000
- 80,141
- 95,373
- 256,800
- 320,400
- 369,500
- 393,000
- 410,500
- 422,500
- 423,111
- 431,000





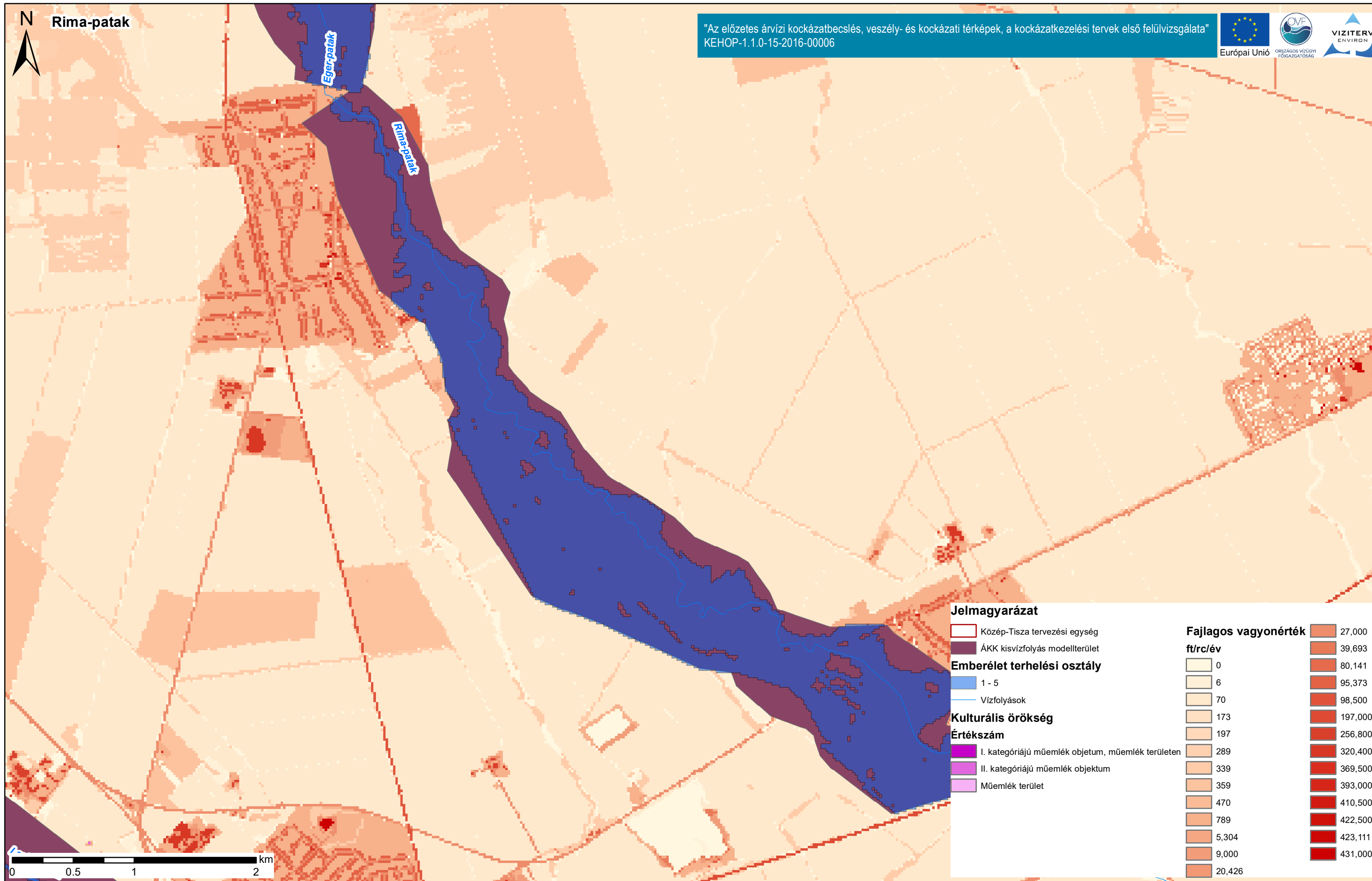






Rima-patak

"Az előzetes árvízi kockázatbecslés, veszély- és kockázati térképek, a kockázatkezelési tervek első felülvizsgálata"  
KEHOP-1.1.0-15-2016-00006

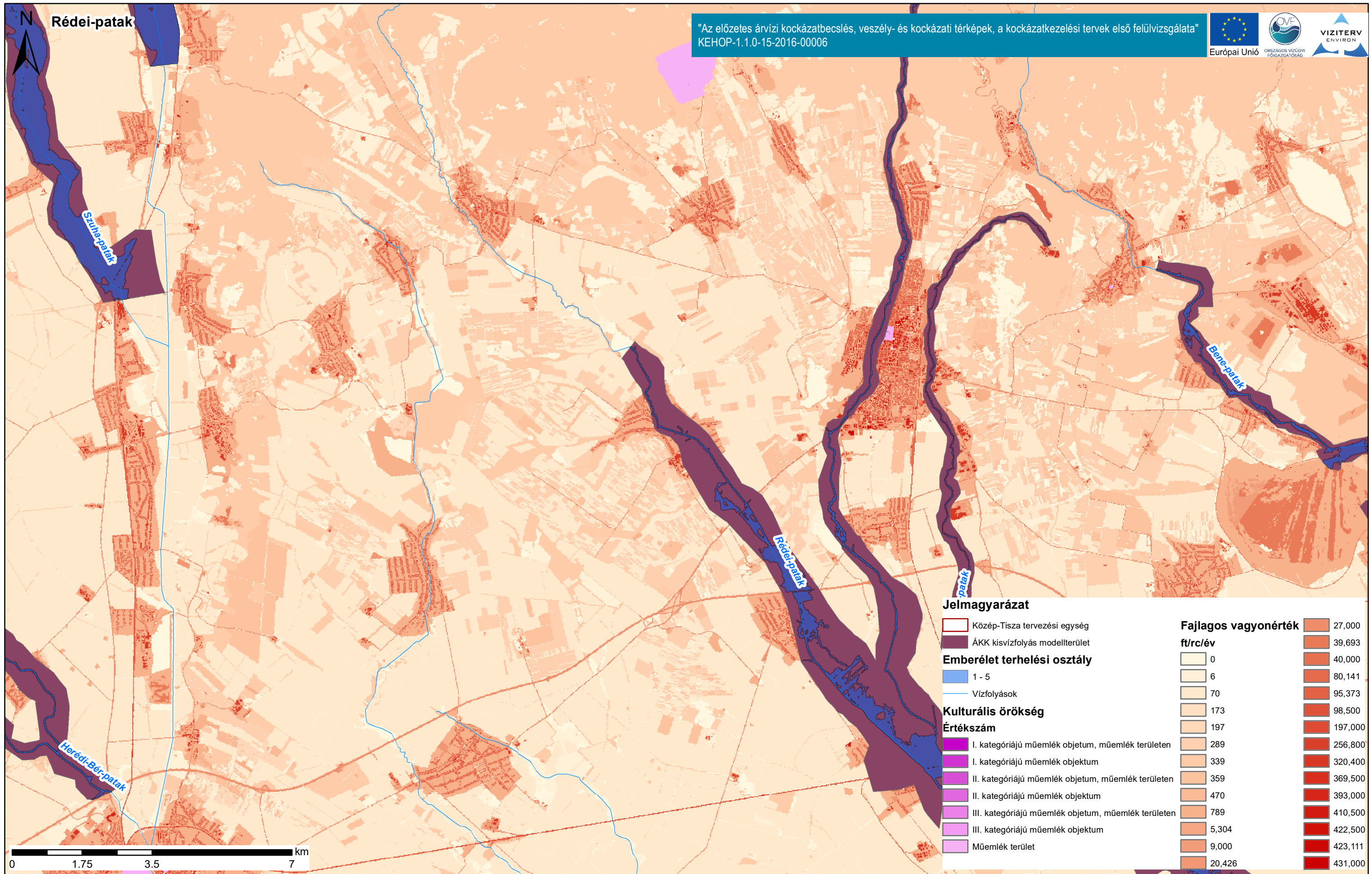


Duna vízgyűjtő magyarországi része

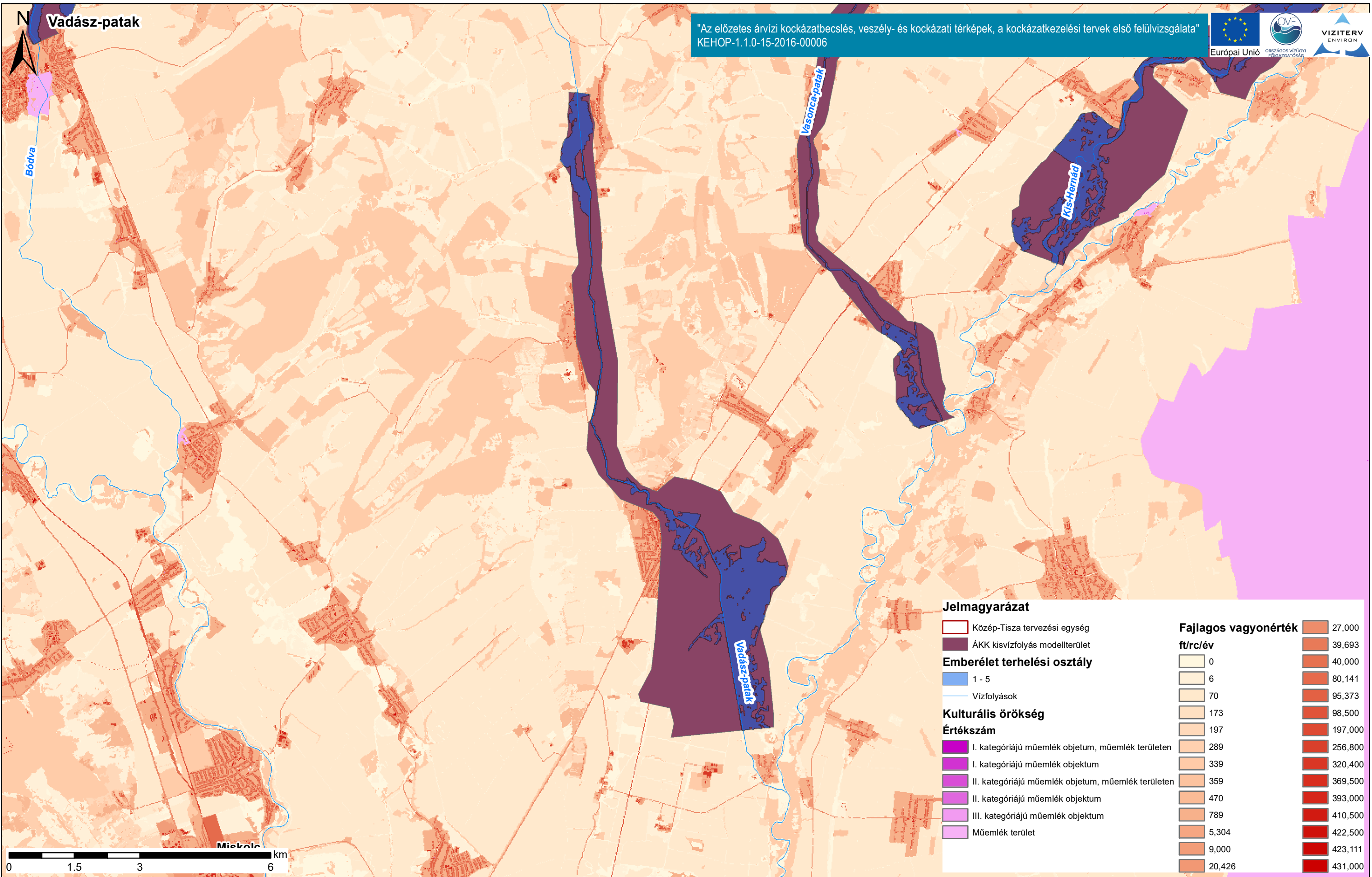
Közép-Tisza kulturális örökség- és fajlagos vagyontérképe

ÁKK tervezési egység: Közép-Tisza

A fajlagos vagyontérték térkép a területhasználati térkép fajlagos vagyontértékeit ábrázolja Ft/m<sup>2</sup> értékkel és mérgékegységgel.





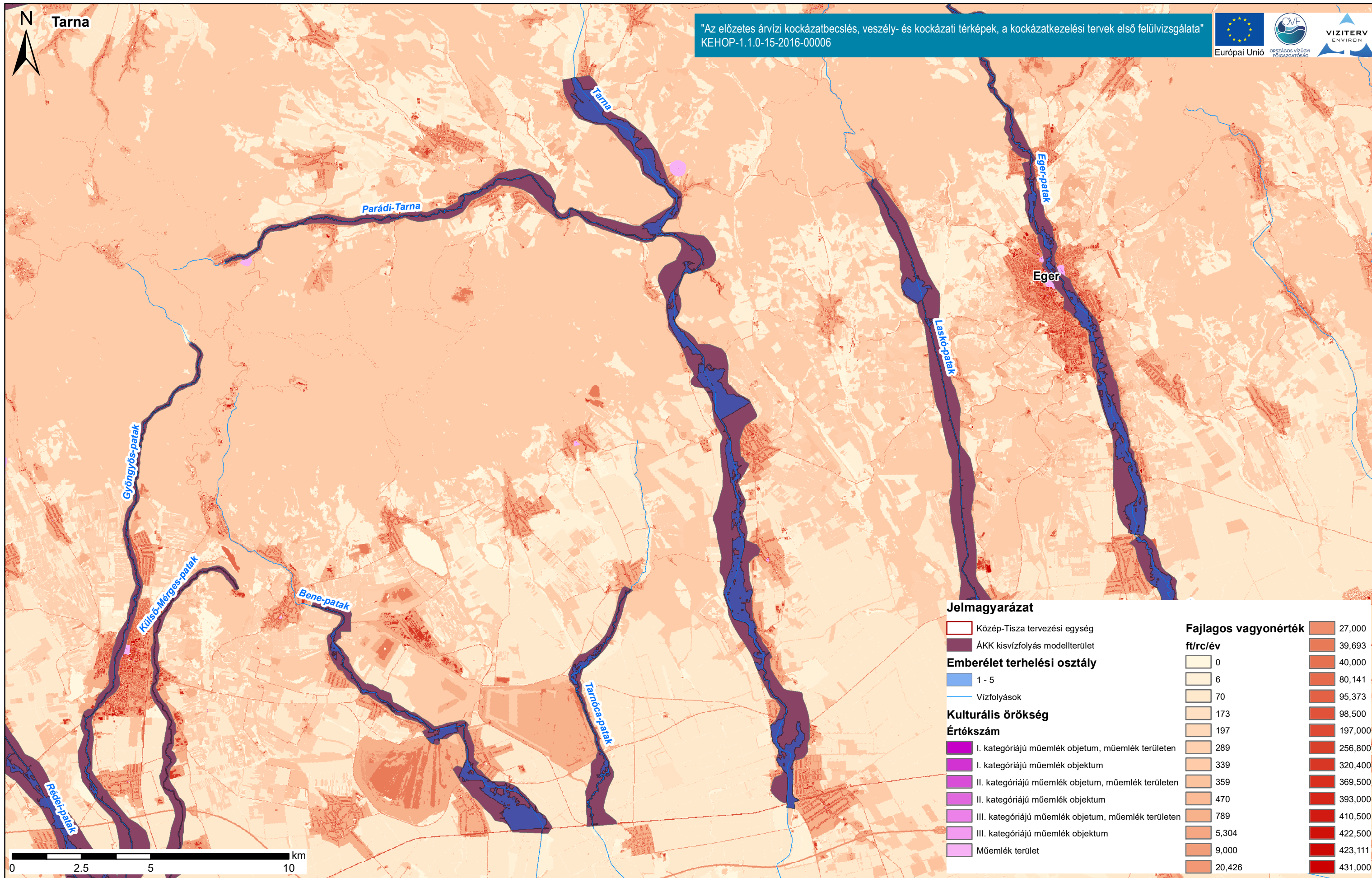






Tarna

"Az előzetes árvízi kockázatbecslés, veszély- és kockázati térképek, a kockázatkezelési tervek első felülvizsgálata"  
KEHOP-1.1.0-15-2016-00006



### Jelmagyarázat

— Közép-Tisza tervezési egység

— ÁKK kisvízfolyás modellterület

### Emberélet terhelési osztály

1 - 5

— Vízfolyások

### Kulturális örökség

#### Értékszám

- I. kategóriájú műemlék objektum, műemlék területen
- I. kategóriájú műemlék objektum
- II. kategóriájú műemlék objektum, műemlék területen
- II. kategóriájú műemlék objektum
- III. kategóriájú műemlék objektum, műemlék területen
- III. kategóriájú műemlék objektum
- Műemlék terület

### Fajlagos vagyonérték

ft/rc/év

- |   |  |
|---|--|
| <span style="display: inline-block; width: 15px; height: 15px; background-color: #f0e68c; border: 1px solid black; margin-right: 5px;"></span> 0      | <span style="display: inline-block; width: 15px; height: 15px; background-color: #800000; border: 1px solid black; margin-right: 5px;"></span> 27,000  |
| <span style="display: inline-block; width: 15px; height: 15px; background-color: #f0e68c; border: 1px solid black; margin-right: 5px;"></span> 6      | <span style="display: inline-block; width: 15px; height: 15px; background-color: #800000; border: 1px solid black; margin-right: 5px;"></span> 39,693  |
| <span style="display: inline-block; width: 15px; height: 15px; background-color: #f0e68c; border: 1px solid black; margin-right: 5px;"></span> 70     | <span style="display: inline-block; width: 15px; height: 15px; background-color: #800000; border: 1px solid black; margin-right: 5px;"></span> 40,000  |
| <span style="display: inline-block; width: 15px; height: 15px; background-color: #f0e68c; border: 1px solid black; margin-right: 5px;"></span> 173    | <span style="display: inline-block; width: 15px; height: 15px; background-color: #800000; border: 1px solid black; margin-right: 5px;"></span> 80,141  |
| <span style="display: inline-block; width: 15px; height: 15px; background-color: #f0e68c; border: 1px solid black; margin-right: 5px;"></span> 197    | <span style="display: inline-block; width: 15px; height: 15px; background-color: #800000; border: 1px solid black; margin-right: 5px;"></span> 95,373  |
| <span style="display: inline-block; width: 15px; height: 15px; background-color: #f0e68c; border: 1px solid black; margin-right: 5px;"></span> 289    | <span style="display: inline-block; width: 15px; height: 15px; background-color: #800000; border: 1px solid black; margin-right: 5px;"></span> 98,500  |
| <span style="display: inline-block; width: 15px; height: 15px; background-color: #f0e68c; border: 1px solid black; margin-right: 5px;"></span> 339    | <span style="display: inline-block; width: 15px; height: 15px; background-color: #800000; border: 1px solid black; margin-right: 5px;"></span> 197,000 |
| <span style="display: inline-block; width: 15px; height: 15px; background-color: #f0e68c; border: 1px solid black; margin-right: 5px;"></span> 359    | <span style="display: inline-block; width: 15px; height: 15px; background-color: #800000; border: 1px solid black; margin-right: 5px;"></span> 256,800 |
| <span style="display: inline-block; width: 15px; height: 15px; background-color: #f0e68c; border: 1px solid black; margin-right: 5px;"></span> 470    | <span style="display: inline-block; width: 15px; height: 15px; background-color: #800000; border: 1px solid black; margin-right: 5px;"></span> 320,400 |
| <span style="display: inline-block; width: 15px; height: 15px; background-color: #f0e68c; border: 1px solid black; margin-right: 5px;"></span> 789    | <span style="display: inline-block; width: 15px; height: 15px; background-color: #800000; border: 1px solid black; margin-right: 5px;"></span> 369,500 |
| <span style="display: inline-block; width: 15px; height: 15px; background-color: #f0e68c; border: 1px solid black; margin-right: 5px;"></span> 5,304  | <span style="display: inline-block; width: 15px; height: 15px; background-color: #800000; border: 1px solid black; margin-right: 5px;"></span> 393,000 |
| <span style="display: inline-block; width: 15px; height: 15px; background-color: #f0e68c; border: 1px solid black; margin-right: 5px;"></span> 9,000  | <span style="display: inline-block; width: 15px; height: 15px; background-color: #800000; border: 1px solid black; margin-right: 5px;"></span> 410,500 |
| <span style="display: inline-block; width: 15px; height: 15px; background-color: #f0e68c; border: 1px solid black; margin-right: 5px;"></span> 20,426 | <span style="display: inline-block; width: 15px; height: 15px; background-color: #800000; border: 1px solid black; margin-right: 5px;"></span> 422,500 |
|   | <span style="display: inline-block; width: 15px; height: 15px; background-color: #800000; border: 1px solid black; margin-right: 5px;"></span> 423,111 |
|   | <span style="display: inline-block; width: 15px; height: 15px; background-color: #800000; border: 1px solid black; margin-right: 5px;"></span> 431,000 |

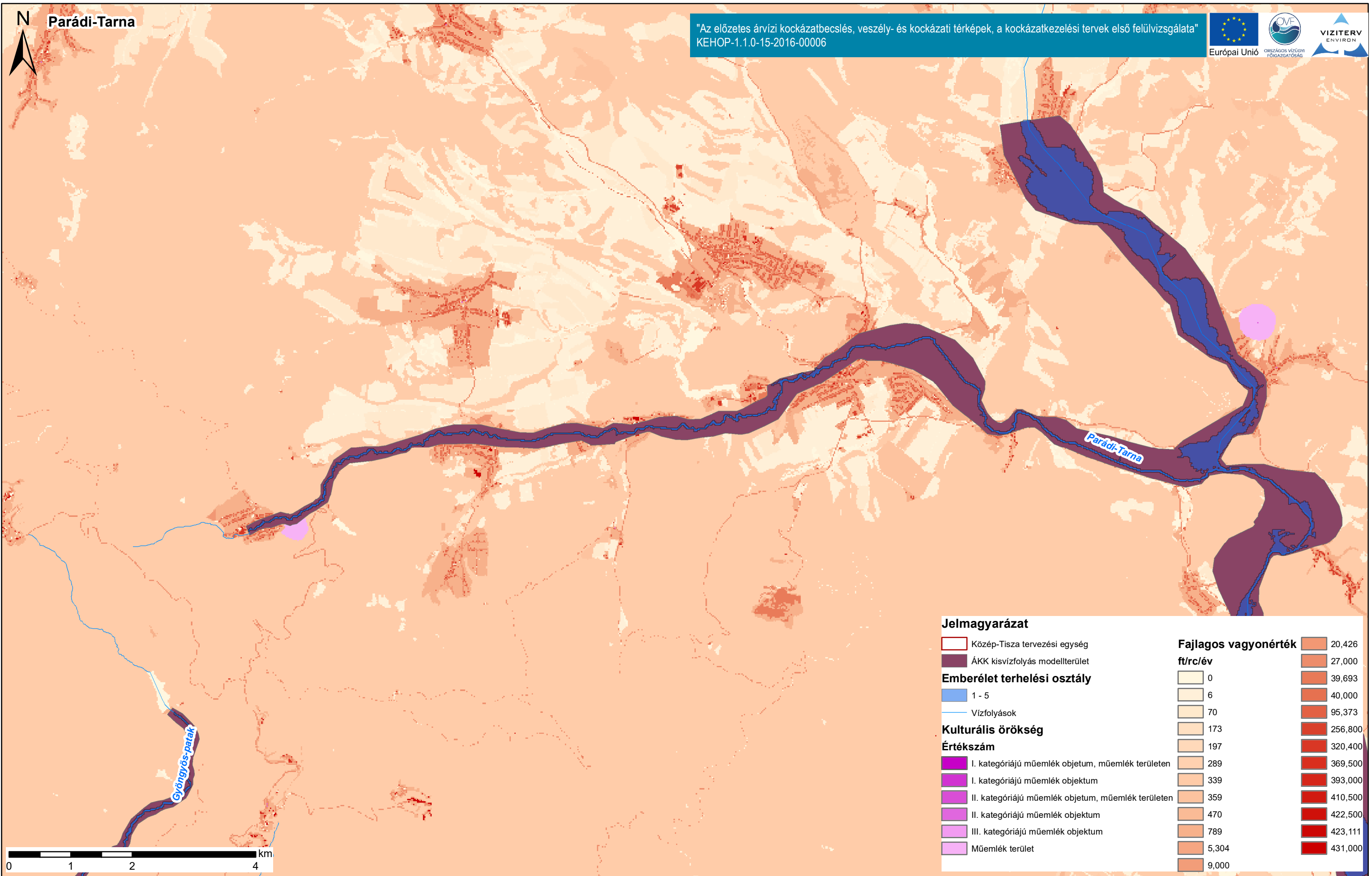
Duna vízgyűjtő magyarországi része

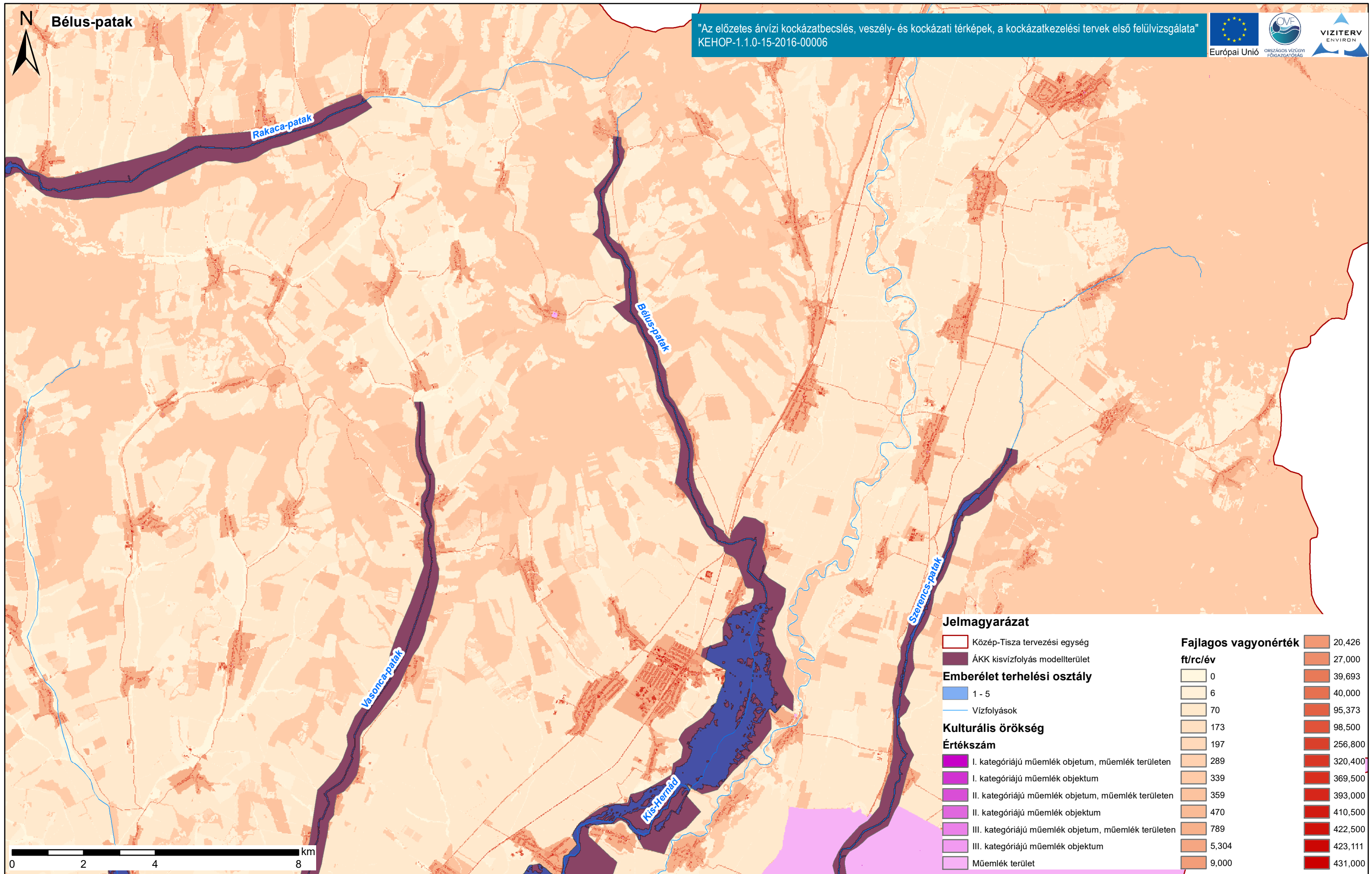
ÁKK tervezési egység: Közép-Tisza

Közép-Tisza kulturális örökség- és fajlagos vagyontérképe

A fajlagos vagyonérték térkép a területhasználati térkép fajlagos vagyonértékeit ábrázolja Ft/m<sup>2</sup> értékkel és mérlegegységgel.







**Jelmagyarázat**

— Közép-Tisza tervezési egység

— ÁKK kisvízfolyás modelterület

**Emberélet terhelési osztály**

— 1 - 5

— Vízfolyások

**Kulturális örökség**

**Értékszám**

— I. kategóriájú műemlék objektum, műemlék területen

— I. kategóriájú műemlék objektum

— II. kategóriájú műemlék objektum, műemlék területen

— II. kategóriájú műemlék objektum

— III. kategóriájú műemlék objektum, műemlék területen

— III. kategóriájú műemlék objektum

— Műemlék terület

**Fajlagos vagyontérték**

ft/rc/év

0

6

70

173

197

289

339

359

470

789

5,304

9,000

20,426

27,000

39,693

40,000

95,373

98,500

256,800

320,400

369,500

393,000

410,500

422,500

423,111

431,000