



Ökörköz-csatorna

"Az előzetes árvízi kockázatbecslés, veszély- és kockázati térképek, a kockázatkezelési tervek első felülvizsgálata"  
KEHOP-1.1.0-15-2016-00006



Almás-patak

Ökörköz-csatorna

Ökör-Bükkösdf-víz

Bükkösdf-árapasztó csatorna

Fekete-víz

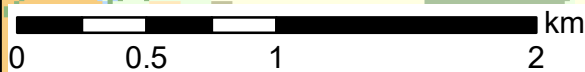
**Jelmagyarázat**

- Dráva tervezési egység
- ÁKK kisvízfolyás modellterület
- Vízfolyások

**Vagyoni kockázat**

**Minősítés**

- Nulla
- Elhanyagolható
- Elfogadható
- Közepes (átmeneti)
- Magas

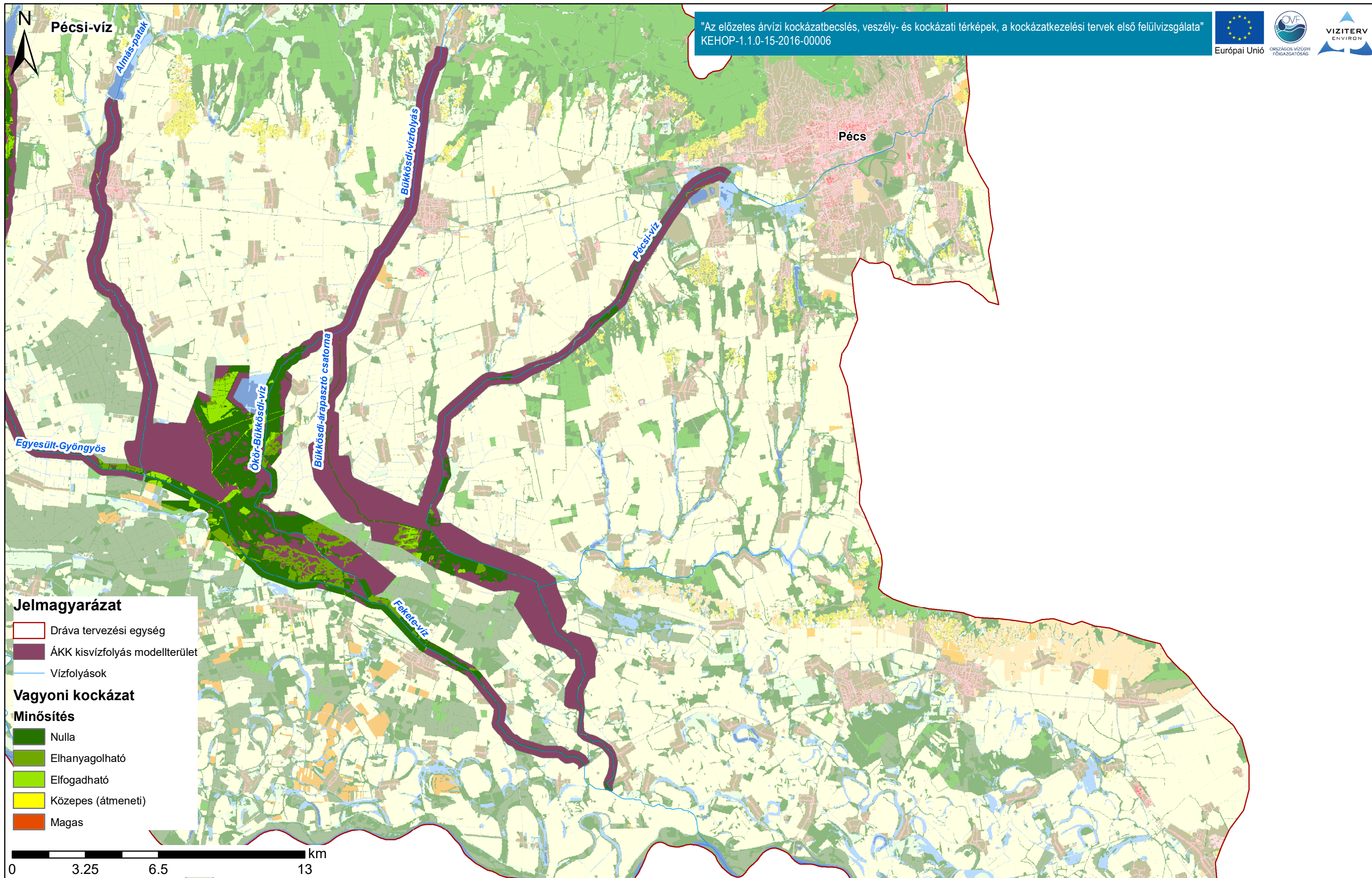


Duna vízgyűjtő magyarországi része

Vagyoni kockázat minősítési kategóriákkal ábrázolva

ÁKK tervezési egység: Dráva

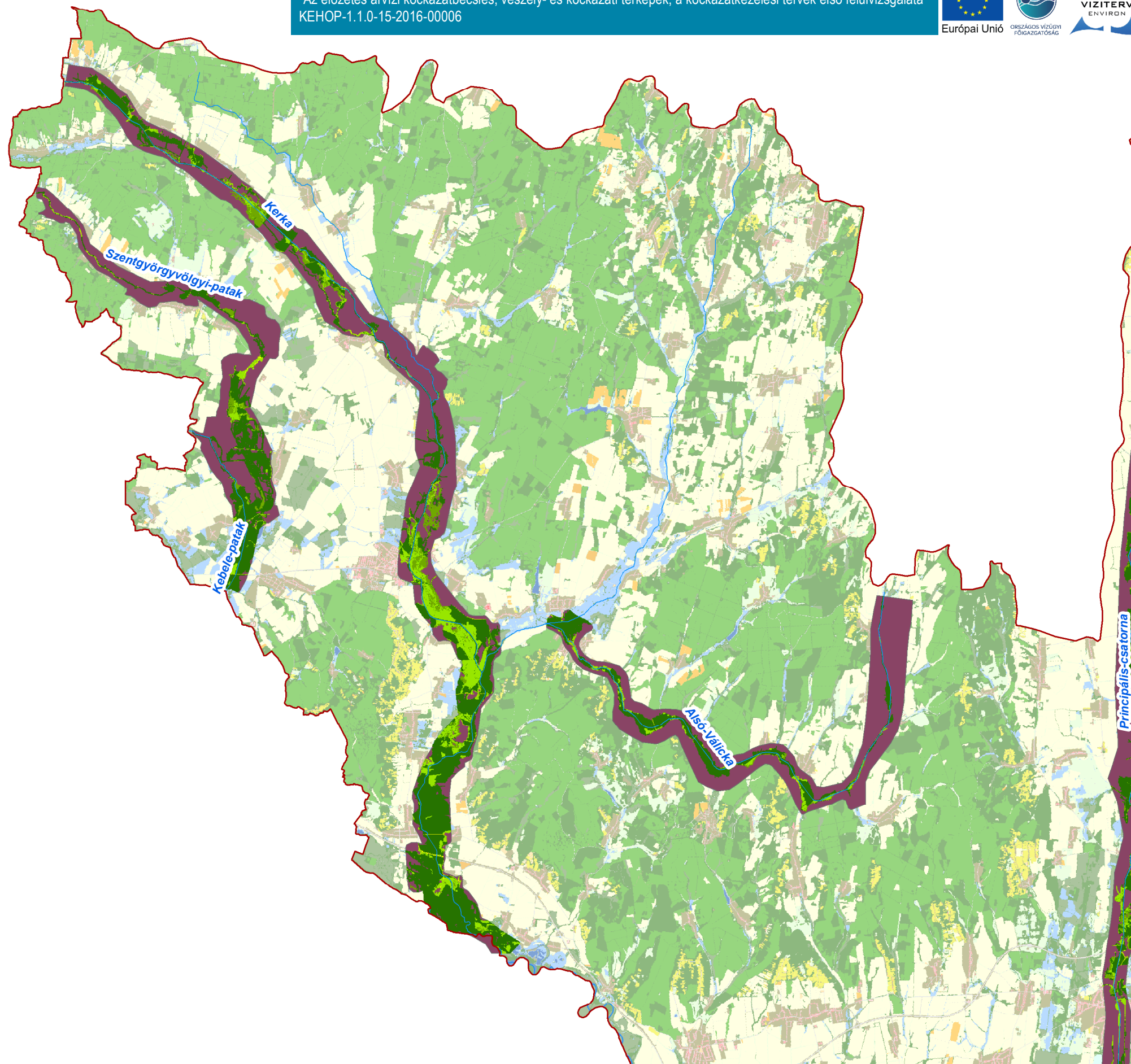
A térkép a vagyoni kockázatokat ábrázolja a Dráva tervezési egységen.  
A kockázatokat a határérték számítások szerint besoroltuk Magas/Közepes/Elfogadható/Elhanyagolható kategóriákba.





Kerka

"Az előzetes árvízi kockázatbecslés, veszély- és kockázati térképek, a kockázatkezelési tervek első felülvizsgálata"  
KEHOP-1.1.0-15-2016-00006



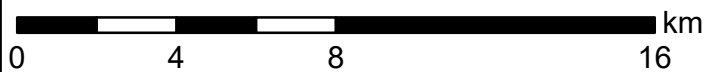
**Jelmagyarázat**

- Dráva tervezési egység
- ÁKK kiszivfolyás modellterület
- Vízfolyások

**Vagyoni kockázat**

**Minősítés**

- Nulla
- Elhanyagolható
- Elfogadható
- Közepes (átmeneti)
- Magas

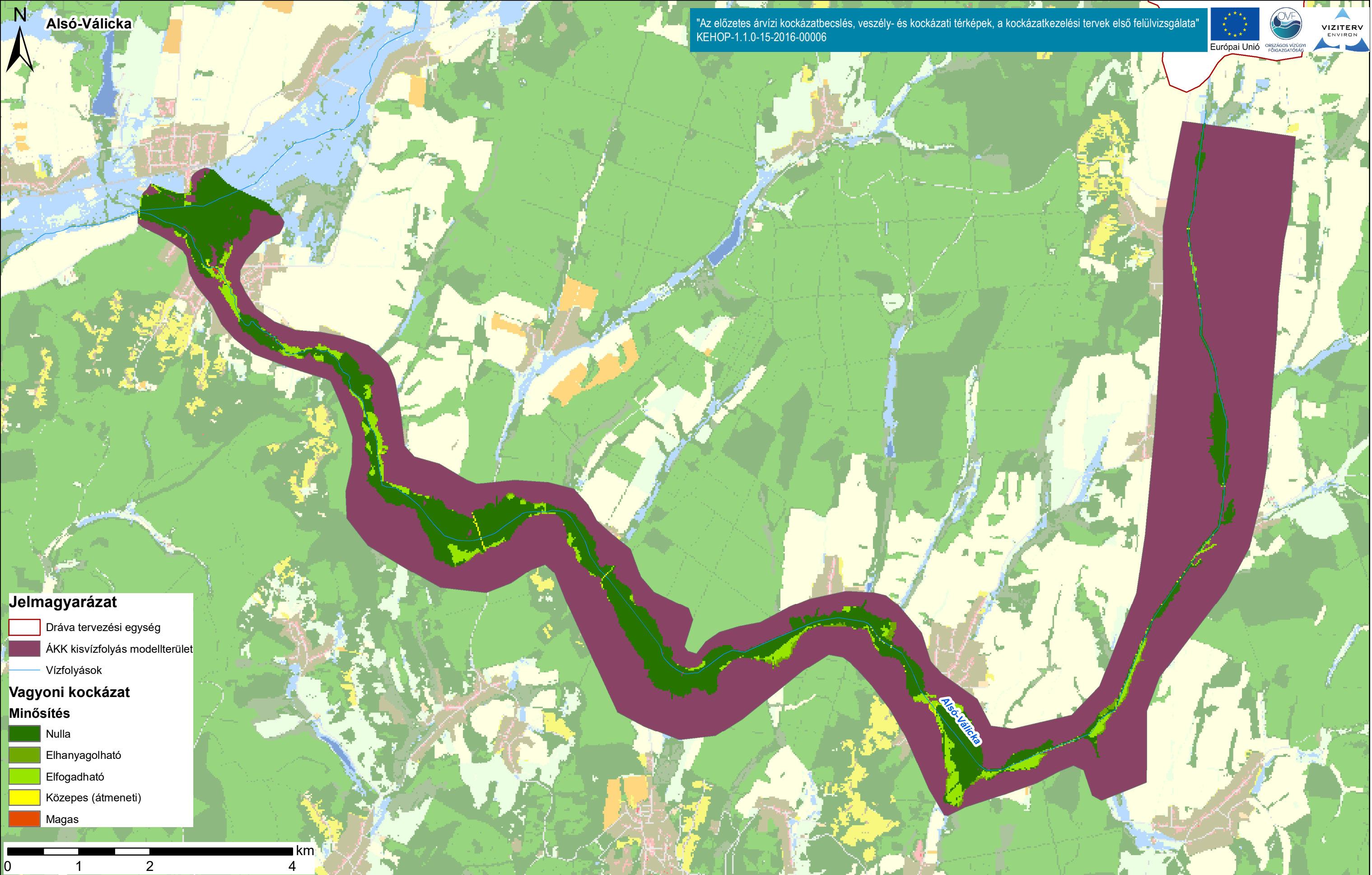


Duna vízgyűjtő magyarországi része

Vagyoni kockázat minősítési kategóriákkal ábrázolva

ÁKK tervezési egység: Dráva

A térkép a vagyoni kockázatokat ábrázolja a Dráva tervezési egységen.  
A kockázatokat a határérték számítások szerint besoroltuk Magas/Közepes/Elfogadható/Elhanyagolható kategóriákba.

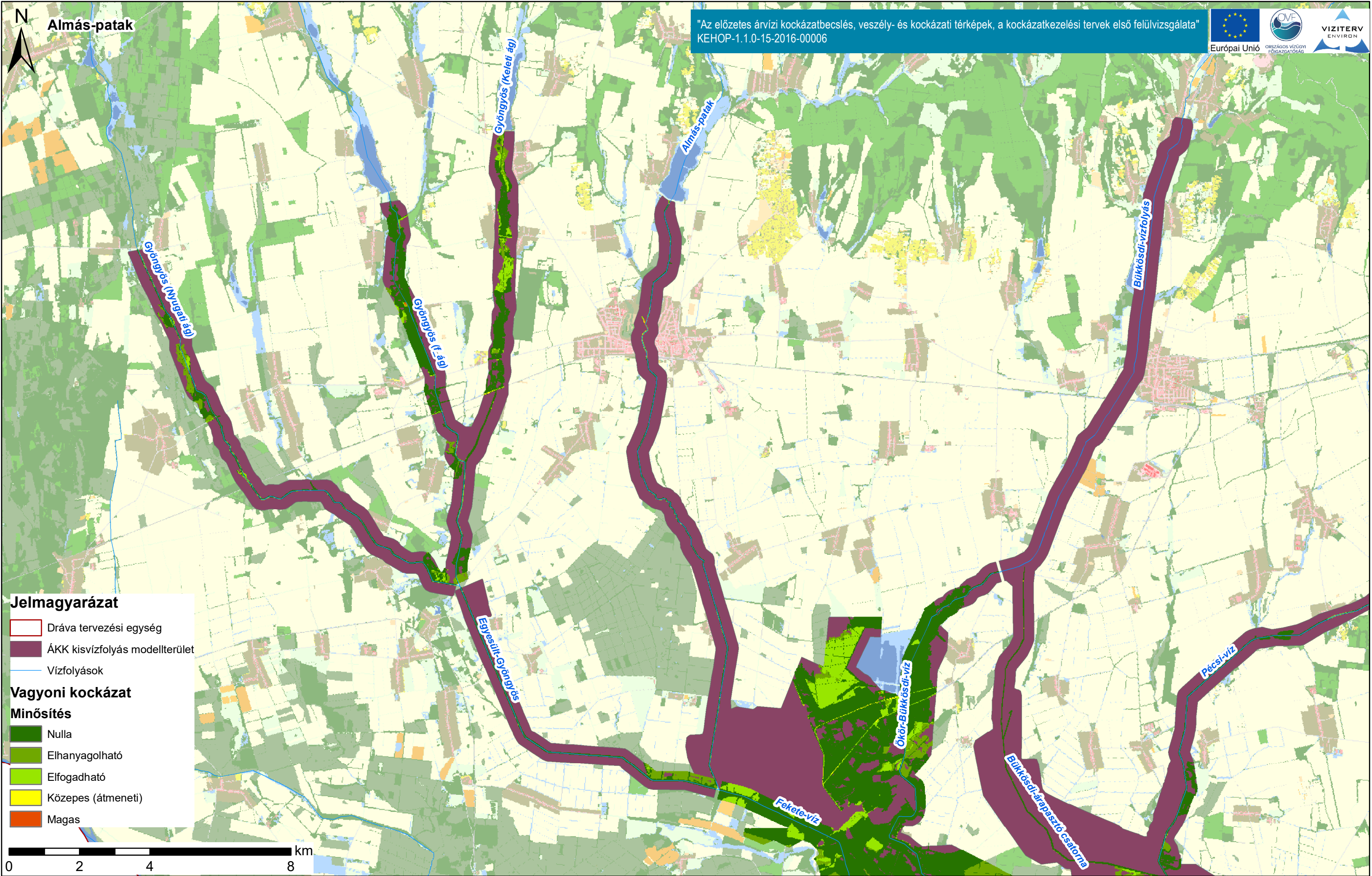


Duna vízgyűjtő magyarországi része

Vagyoni kockázat minősítési kategóriákkal ábrázolva

ÁKK tervezési egység: Dráva

A térkép a vagyoni kockázatokat ábrázolja a Dráva tervezési egységen.  
A kockázatokat a határérték számítások szerint besoroltuk Magas/Közepes/Elfogadható/Elhanyagolható kategóriákba.

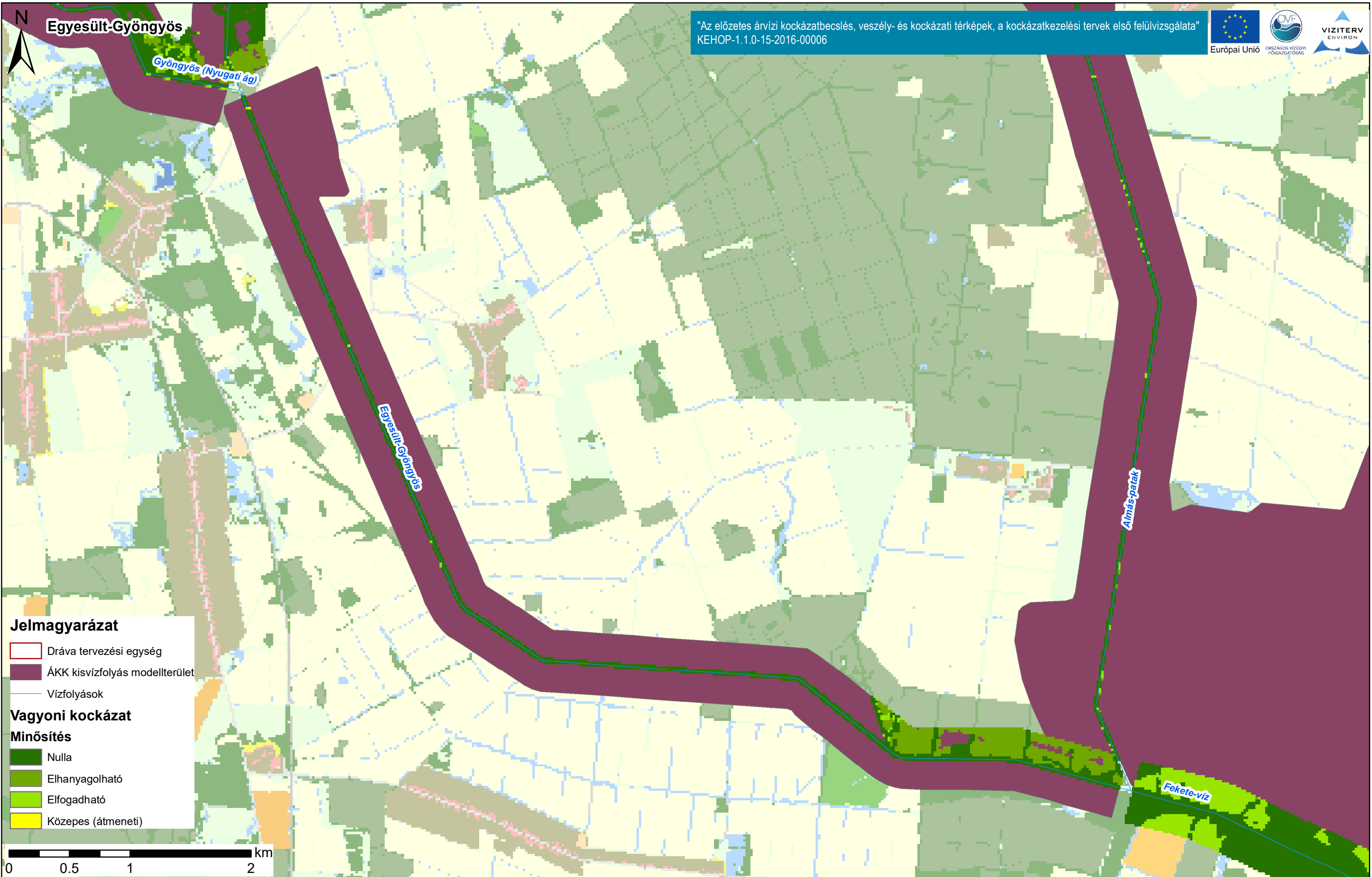


Duna vízgyűjtő magyarországi része

Vagyoni kockázat minősítési kategóriákkal ábrázolva

ÁKK tervezési egység: Dráva

A térkép a vagyoni kockázatokat ábrázolja a Dráva tervezési egységen.  
A kockázatokat a határérték számítások szerint besoroltuk Magas/Közepes/Elfogadható/Elhanyagolható kategóriákba.

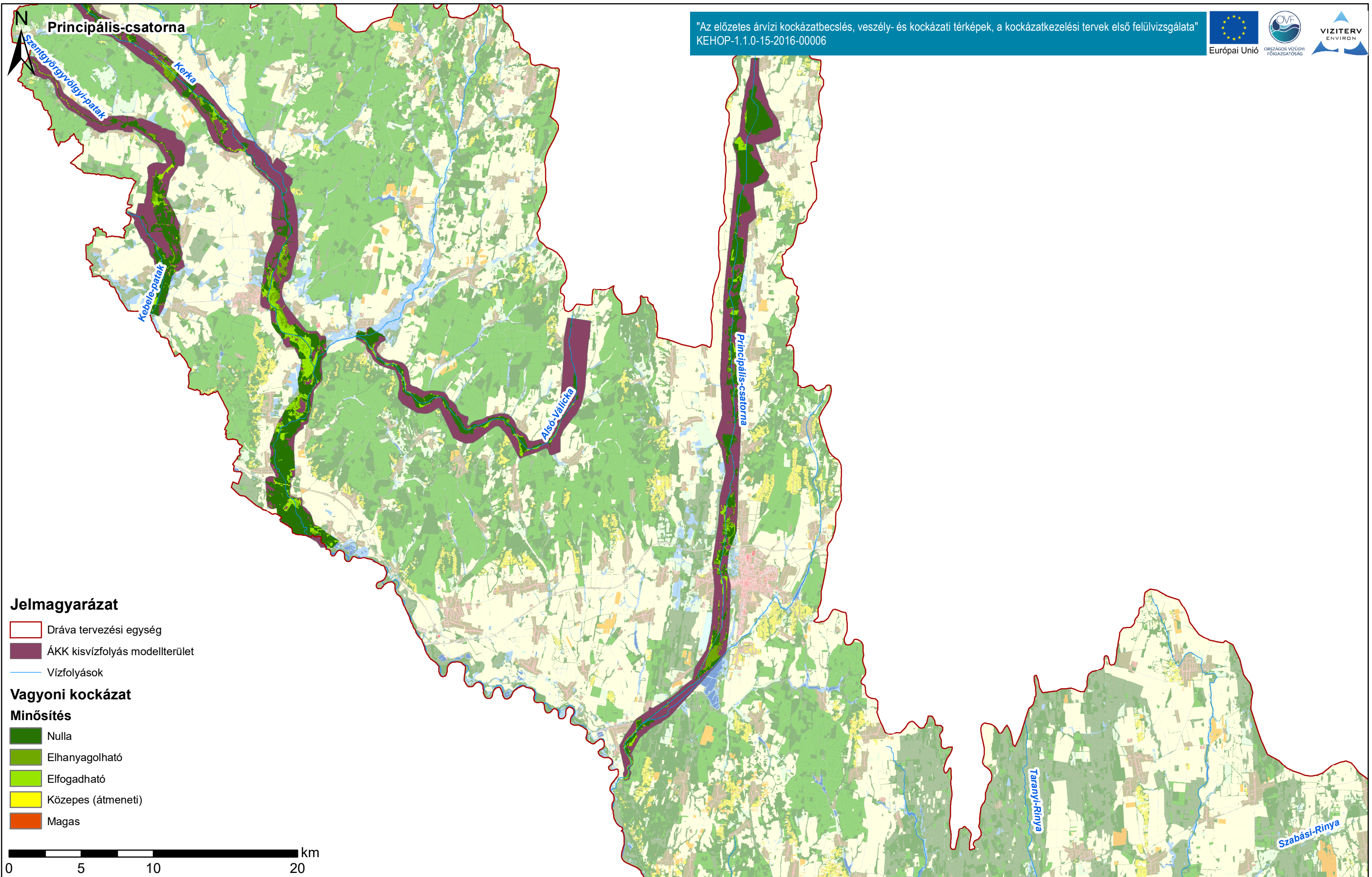


Duna vízgyűjtő magyarországi része

Vagyoni kockázat minősítési kategóriákkal ábrázolva

ÁKK tervezési egység: Dráva

A térkép a vagyoni kockázatokat ábrázolja a Dráva tervezési egységen.  
A kockázatokat a határérték számítások szerint besoroltuk Magas/Közepes/Elfogadható/Elhanyagolható kategóriákba.



### Jelmagyarázat

- Dráva tervezési egység
- ÁKK kisvízfolyás modellterület
- Vízfolyások

### Vagyoni kockázat

#### Minősítés

- Nulla
- Elhanyagolható
- Elfogadható
- Közepes (átmeneti)
- Magas

0 5 10 20 km

Duna vízgyűjtő magyarországi része

Vagyoni kockázat minősítési kategóriákkal ábrázolva

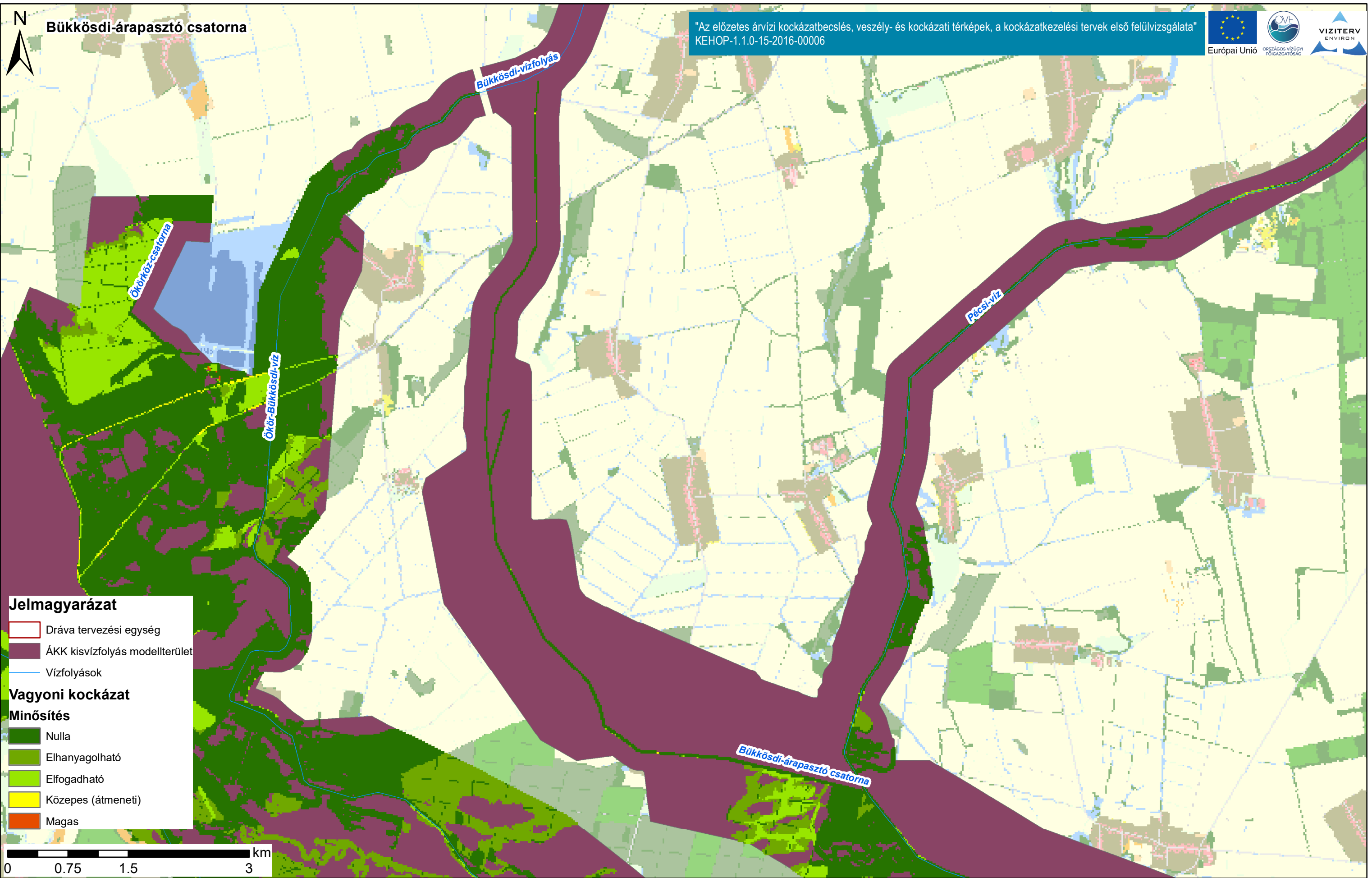
ÁKK tervezési egység: Dráva

A térkép a vagyoni kockázatokat ábrázolja a Dráva tervezési egységen.  
A kockázatokat a határérték számítások szerint besoroltuk Magas/Közepes/Elfogadható/Elhanyagolható kategóriákba.



Bükkösi-árapasztó csatorna

"Az előzetes árvízi kockázatbecslés, veszély- és kockázati térképek, a kockázatkezelési tervek első felülvizsgálata"  
KEHOP-1.1.0-15-2016-00006



**Jelmagyarázat**

- Dráva tervezési egység
- ÁKK kisvízfolyás modellterület
- Vízfolyások

**Vagyoni kockázat**

**Minősítés**

- Nulla
- Elhanyagolható
- Elfogadható
- Közepes (átmeneti)
- Magas



Duna vízgyűjtő magyarországi része

Vagyoni kockázat minősítési kategóriákkal ábrázolva




ÁKK tervezési egység: Dráva

A térkép a vagyoni kockázatokat ábrázolja a Dráva tervezési egységen.  
A kockázatokat a határérték számítások szerint besoroltuk Magas/Közepes/Elfogadható/Elhanyagolható kategóriákba.









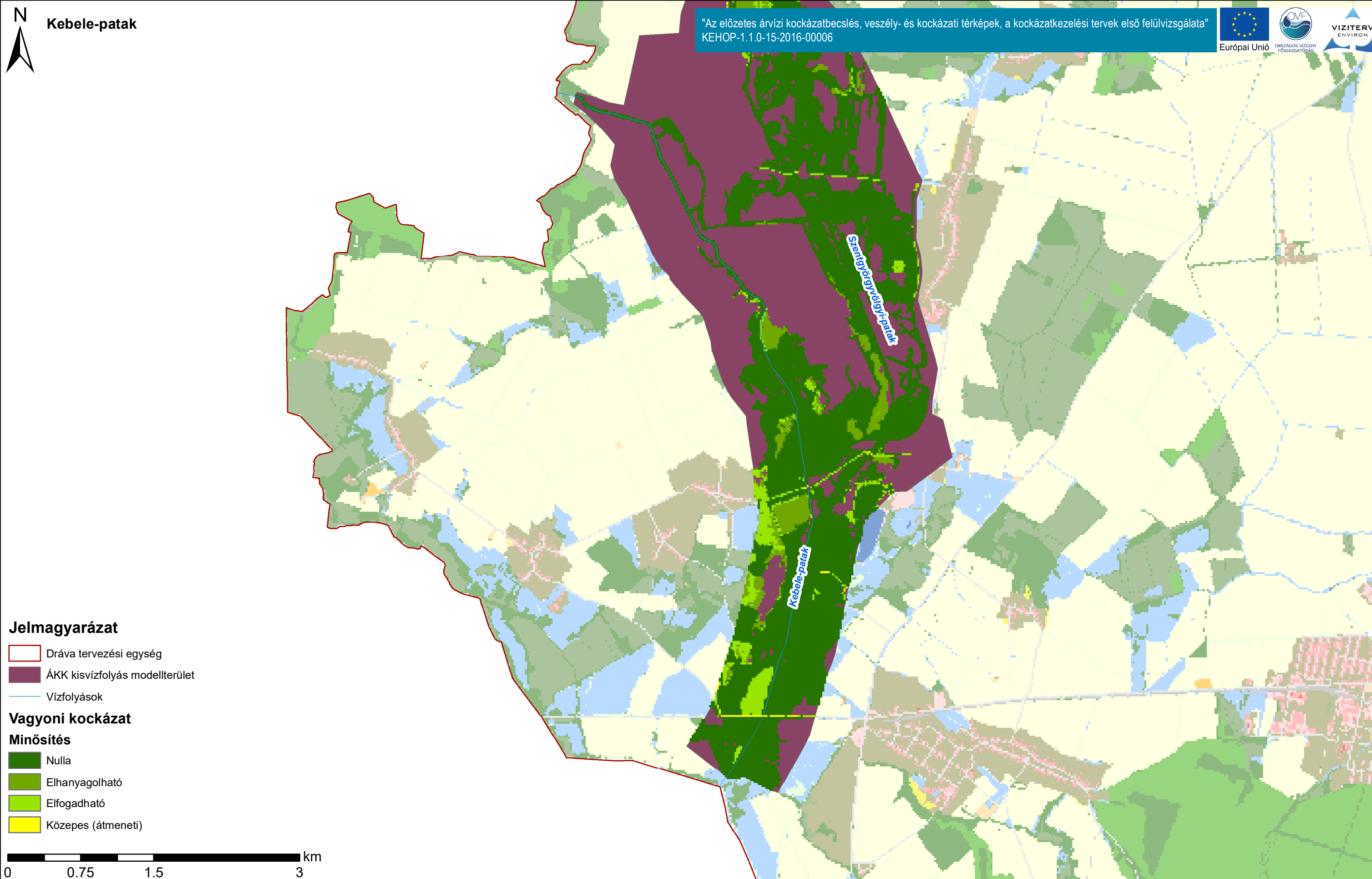

**Jelmagyarázat**

-  Dráva tervezési egység
-  ÁKK kisvízfolyás modellterület
-  Vízfolyások

**Vagyoni kockázat**

**Minősítés**

-  Nulla
-  Elhanyagolható
-  Elfogadható
-  Közepes (átmeneti)





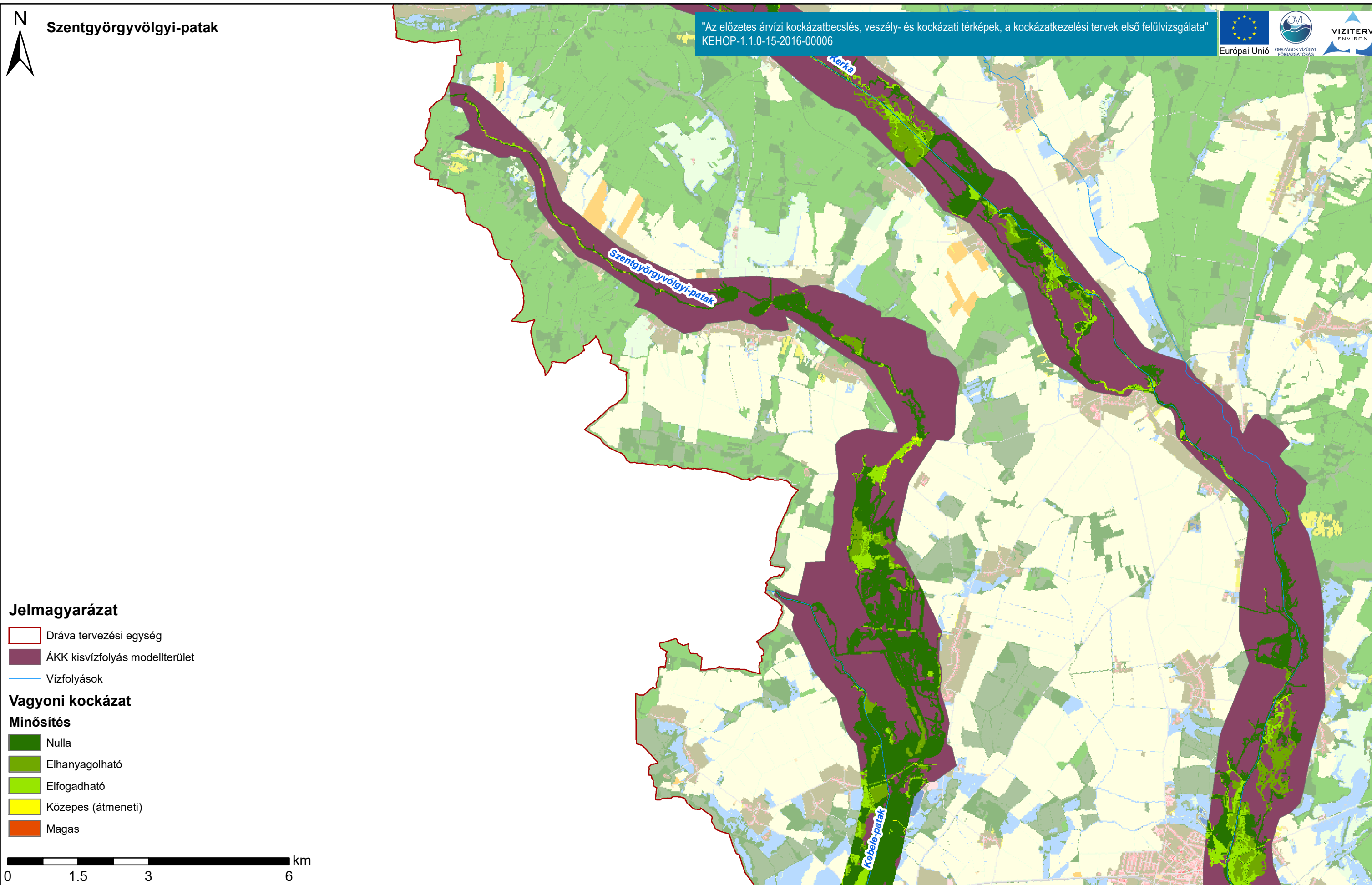
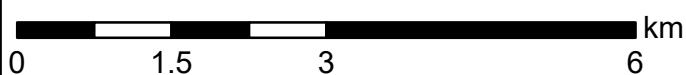
**Jelmagyarázat**

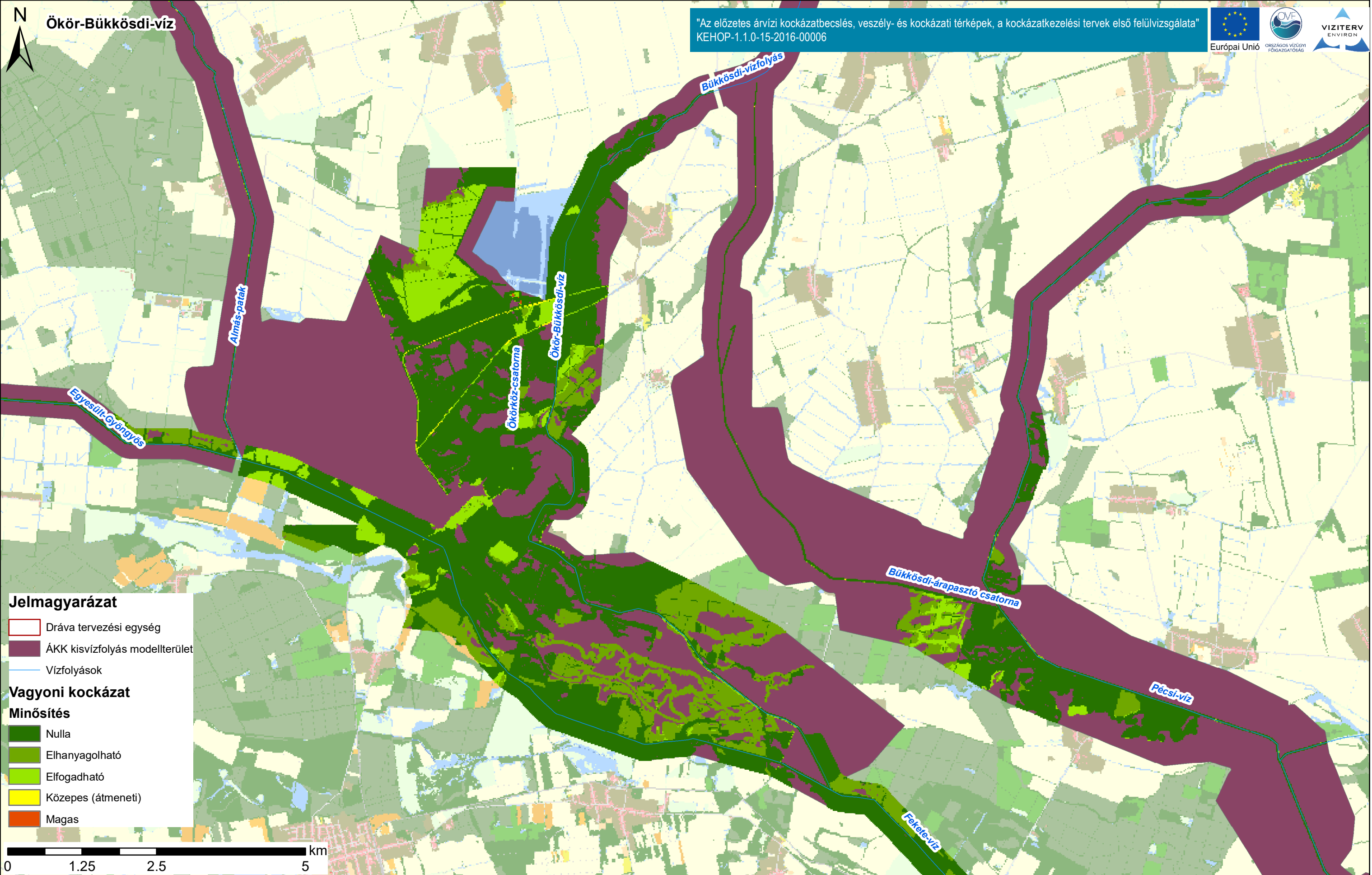
- Dráva tervezési egység
- ÁKK kiszivfolyás modellterület
- Vízfolyások

**Vagyoni kockázat**

**Minősítés**

- Nulla
- Elhanyagolható
- Elfogadható
- Közepes (átmeneti)
- Magas



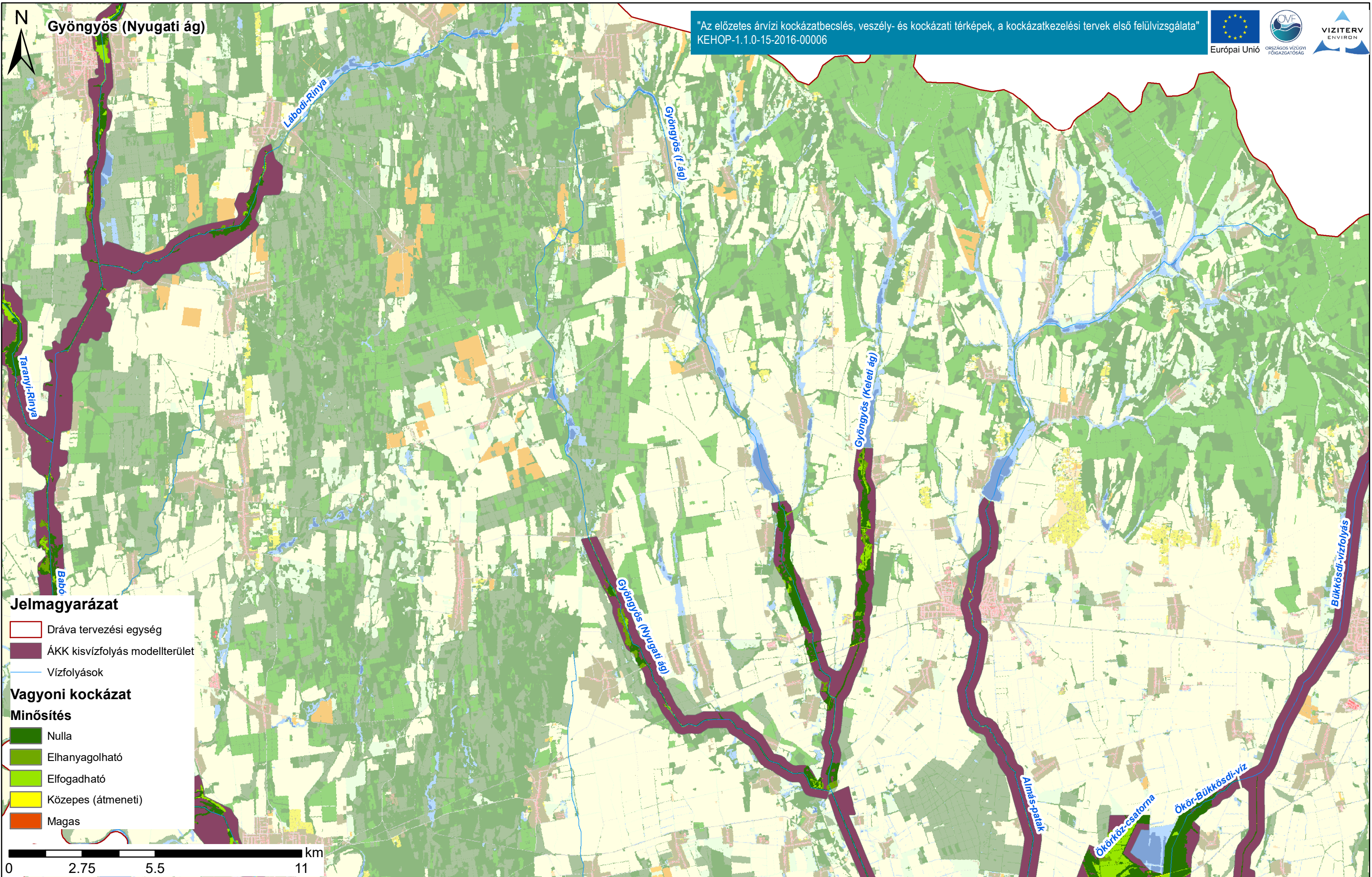


Duna vízgyűjtő magyarországi része

Vagyoni kockázat minősítési kategóriákkal ábrázolva

ÁKK tervezési egység: Dráva

A térkép a vagyoni kockázatokat ábrázolja a Dráva tervezési egységen.  
A kockázatokat a határérték számítások szerint besoroltuk Magas/Közepes/Elfogadható/Elhanyagolható kategóriákba.

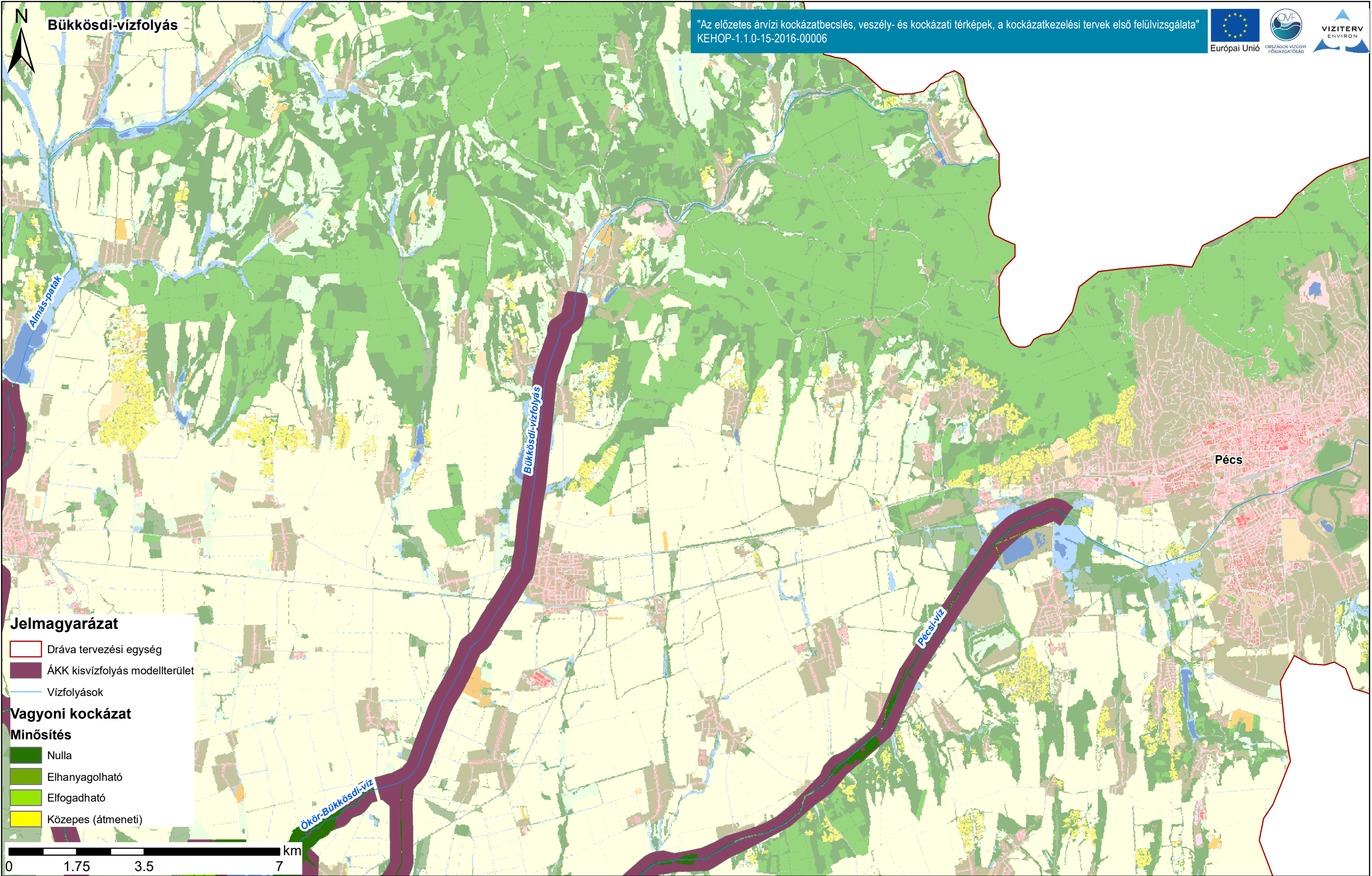


Duna vízgyűjtő magyarországi része

Vagyoni kockázat minősítési kategóriákkal ábrázolva

ÁKK tervezési egység: Dráva

A térkép a vagyoni kockázatokat ábrázolja a Dráva tervezési egységen.  
A kockázatokat a határérték számítások szerint besoroltuk Magas/Közepes/Elfogadható/Elhanyagolható kategóriákba.



Duna vízgyűjtő magyarországi része

Vagyoni kockázat minősítési kategóriákkal ábrázolva

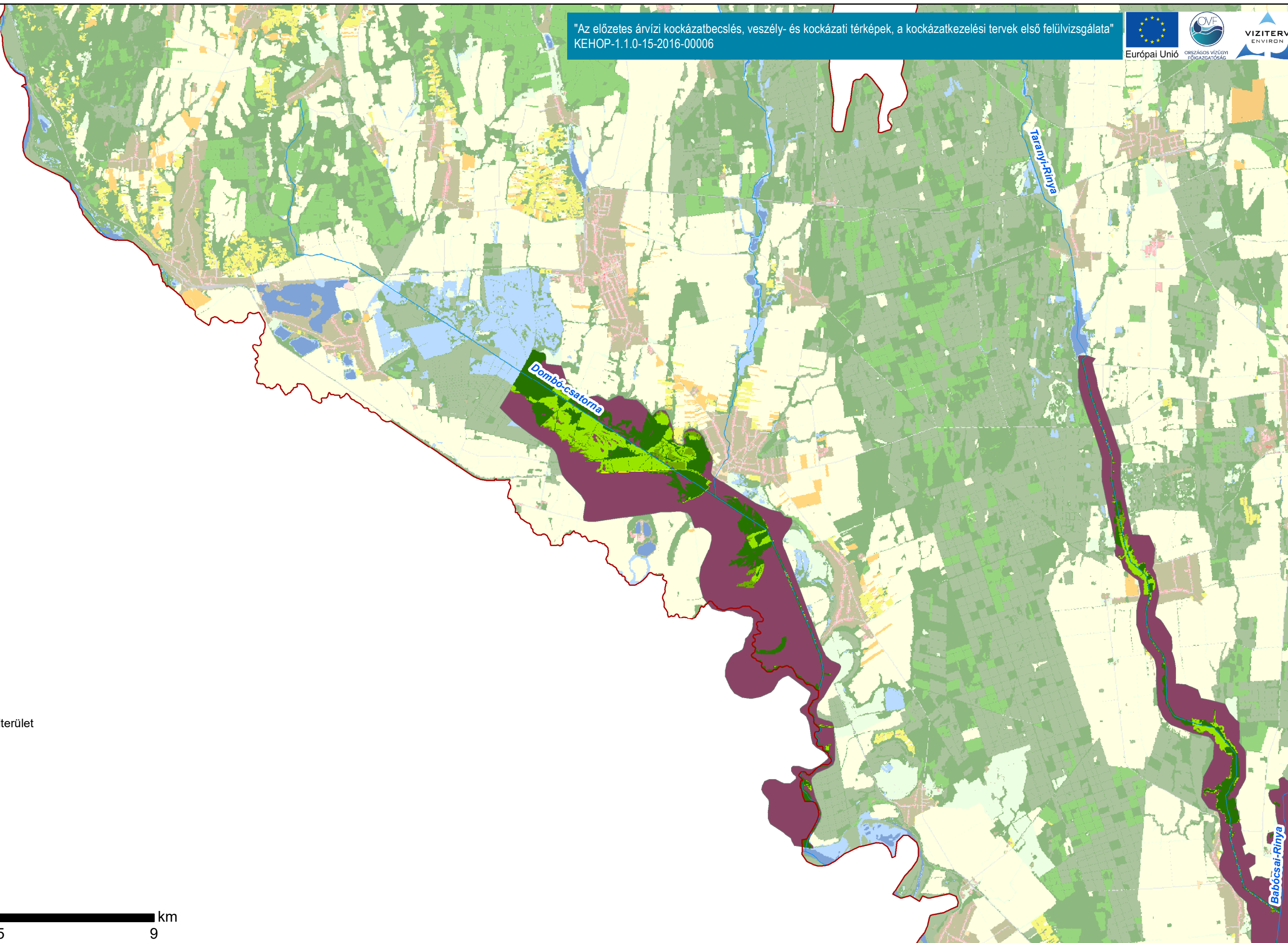
ÁKK tervezési egység: Dráva

A térkép a vagyoni kockázatokat ábrázolja a Dráva tervezési egységen.  
A kockázatokat a határérték számítások szerint besoroltuk Magas/Közepes/Elfogadható/Elhanyagolható kategóriákba.



Dombó-csatorna

"Az előzetes árvízi kockázatbecslés, veszély- és kockázati térképek, a kockázatkezelési tervek első felülvizsgálata"  
KEHOP-1.1.0-15-2016-00006




### Jelmagyarázat

- Dráva tervezési egység
- ÁKK kiszármazási modellterület
- Vízfolyások

### Vagyoni kockázat

#### Minősítés

- Nulla
- Elhanyagolható
- Elfogadható
- Közepes (átmeneti)

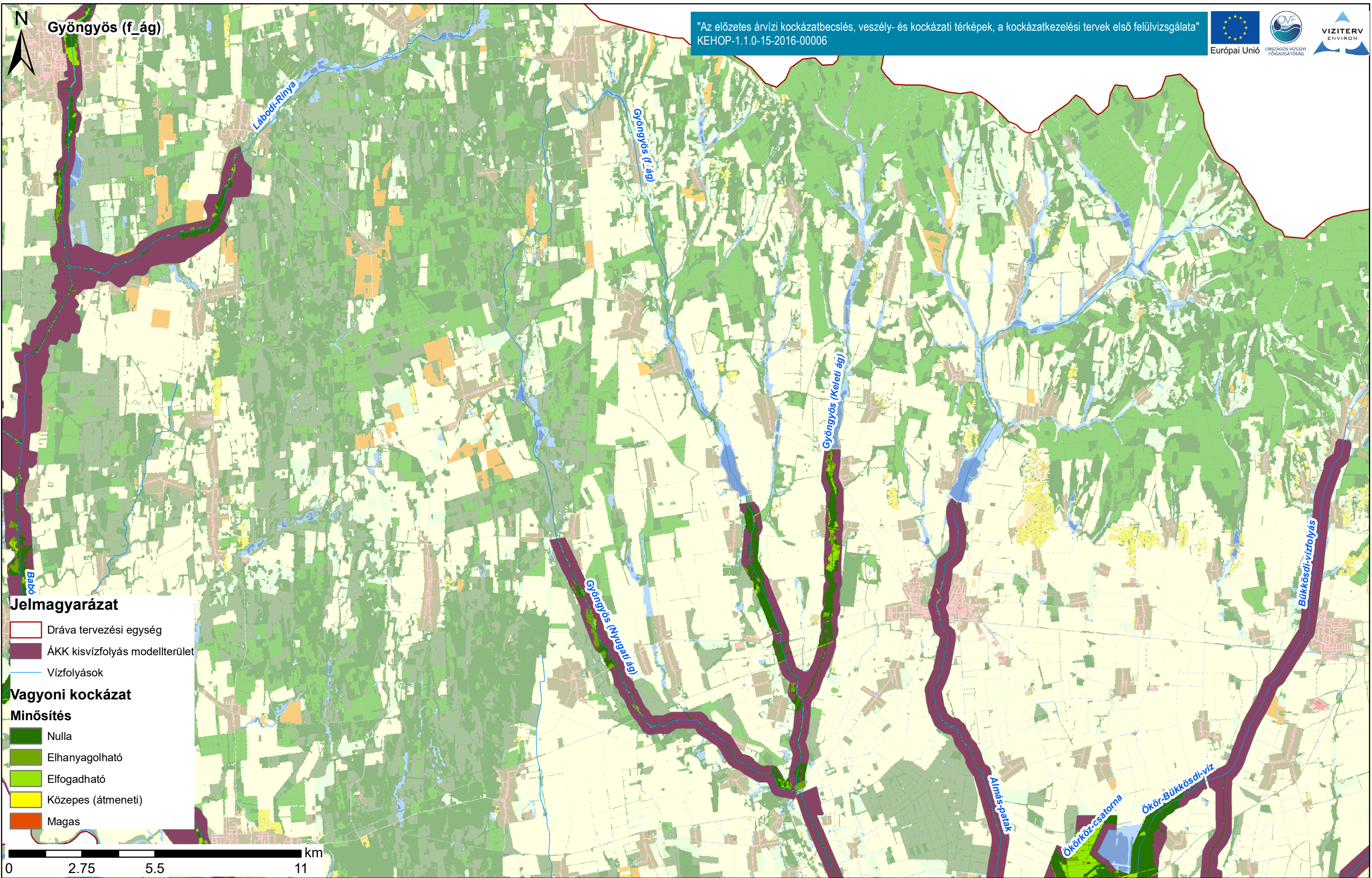


Duna vízgyűjtő magyarországi része

Vagyoni kockázat minősítési kategóriákkal ábrázolva

ÁKK tervezési egység: Dráva

A térkép a vagyoni kockázatokat ábrázolja a Dráva tervezési egységen.  
A kockázatokat a határérték számítások szerint besoroltuk Magas/Közepes/Elfogadható/Elhanyagolható kategóriákba.



"Az előzetes árvízi kockázatbecslés, veszély- és kockázati térképek, a kockázatkezelési tervek első felülvizsgálata"  
KEHOP-1.1.0-15-2016-00006

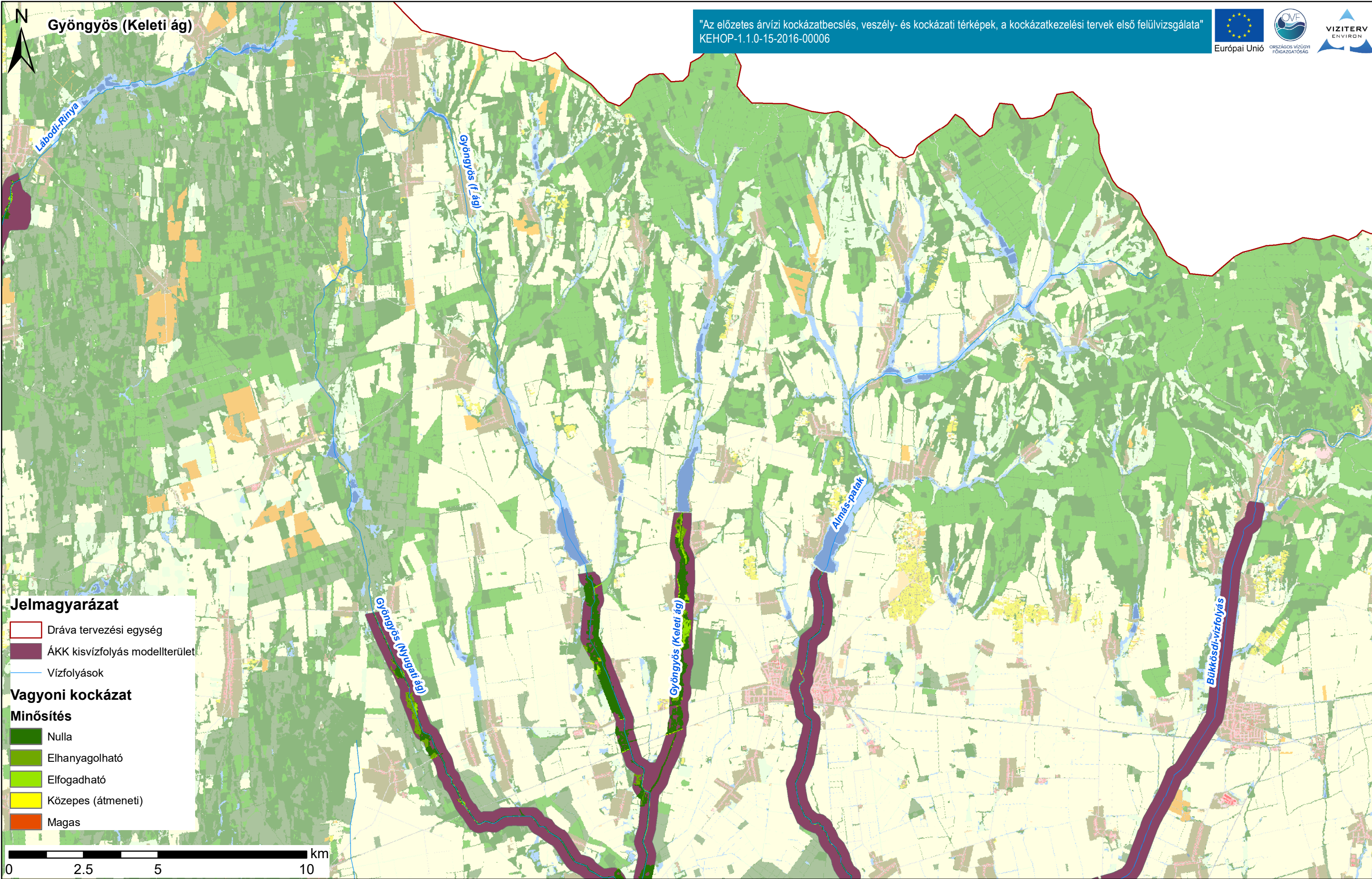


Duna vízgyűjtő magyarországi része

Vagyoni kockázat minősítési kategóriákkal ábrázolva

ÁKK tervezési egység: Dráva

A térkép a vagyoni kockázatokat ábrázolja a Dráva tervezési egységen.  
A kockázatokat a határérték számítások szerint besoroltuk Magas/Közepes/Elfogadható/Elhanyagolható kategóriákba.



"Az előzetes árvízi kockázatbecslés, veszély- és kockázati térképek, a kockázatkezelési tervek első felülvizsgálata"  
KEHOP-1.1.0-15-2016-00006



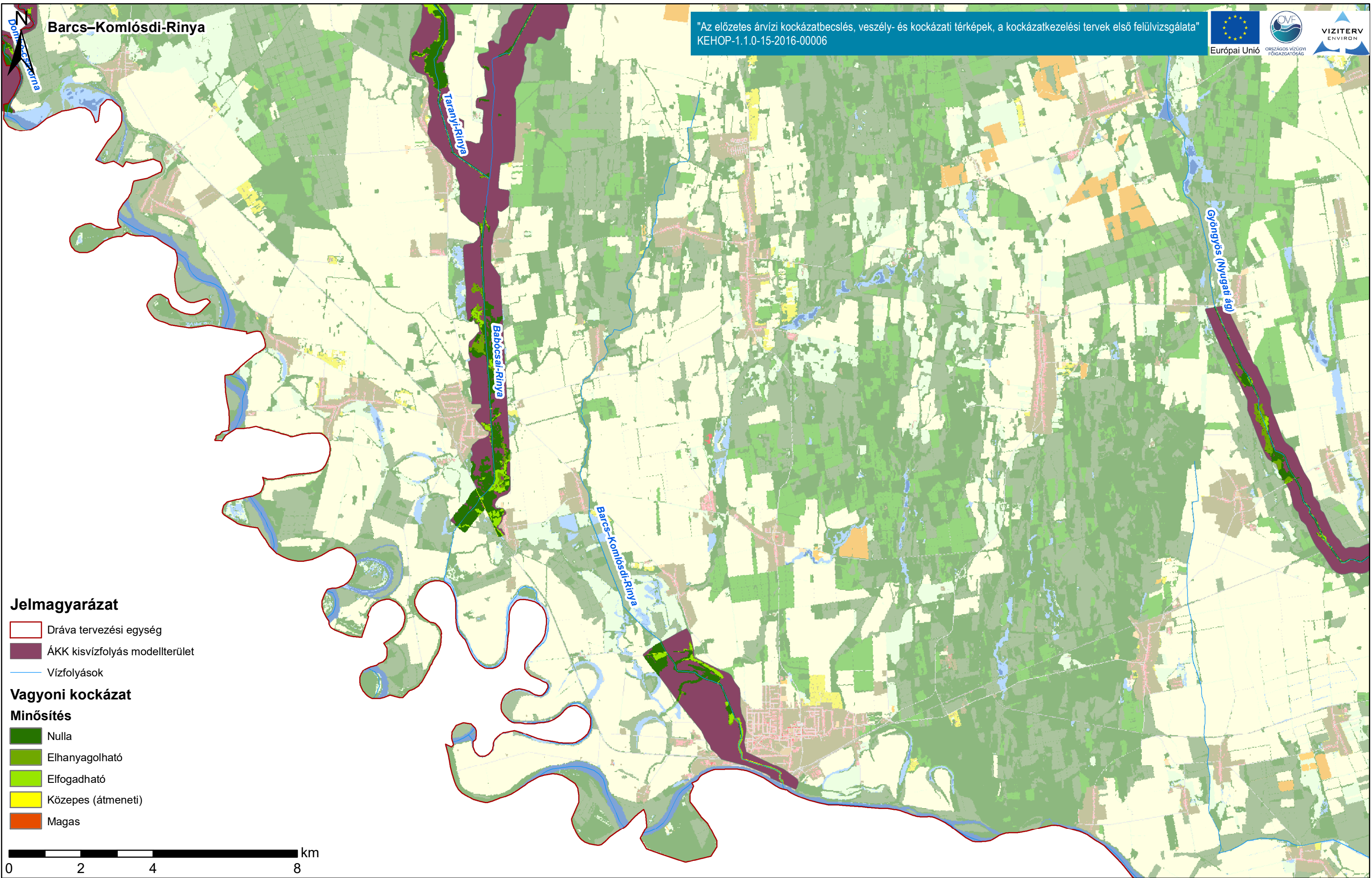
Duna vízgyűjtő magyarországi része

Vagyoni kockázat minősítési kategóriákkal ábrázolva

ÁKK tervezési egység: Dráva

A térkép a vagyoni kockázatokat ábrázolja a Dráva tervezési egységen.  
A kockázatokat a határérték számítások szerint besoroltuk Magas/Közepes/Elfogadható/Elhanyagolható kategóriákba.





"Az előzetes árvízi kockázatbecslés, veszély- és kockázati térképek, a kockázatkezelési tervek első felülvizsgálata"  
KEHOP-1.1.0-15-2016-00006

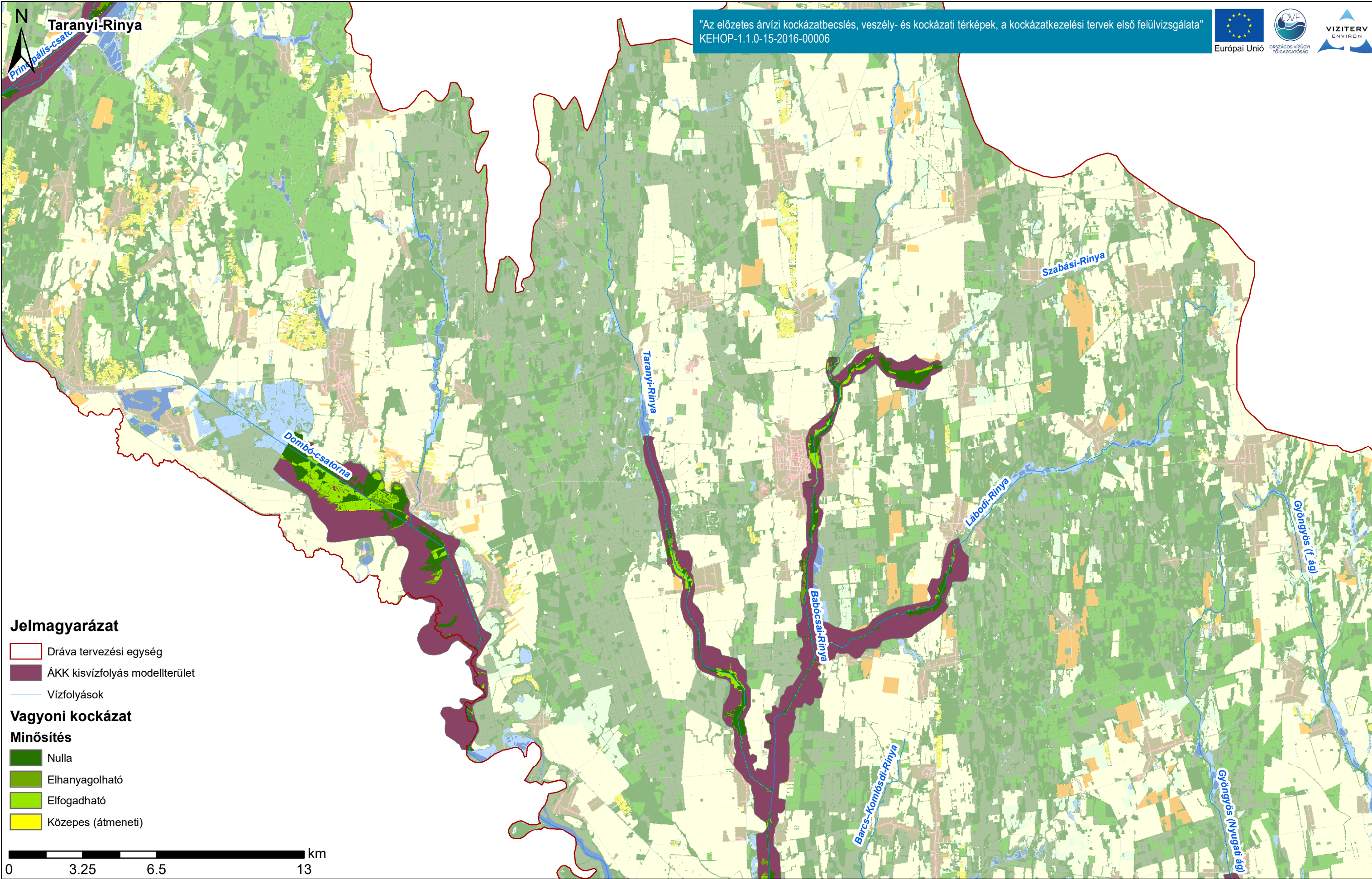


Duna vízgyűjtő magyarországi része

Vagyoni kockázat minősítési kategóriákkal ábrázolva

ÁKK tervezési egység: Dráva

A térkép a vagyoni kockázatokat ábrázolja a Dráva tervezési egységen.  
A kockázatokat a határérték számítások szerint besoroltuk Magas/Közepes/Elfogadható/Elhanyagolható kategóriákba.




**Jelmagyarázat**

- Dráva tervezési egység
- ÁKK kisvízfolyás modellterület
- Vízfolyások

**Vagyon kockázat**

- Minősítés**
- Nulla
  - Elhanyagolható
  - Elfogadható
  - Közepes (átmeneti)



Duna vízgyűjtő magyarországi része

Vagyon kockázat minősítési kategóriákkal ábrázolva

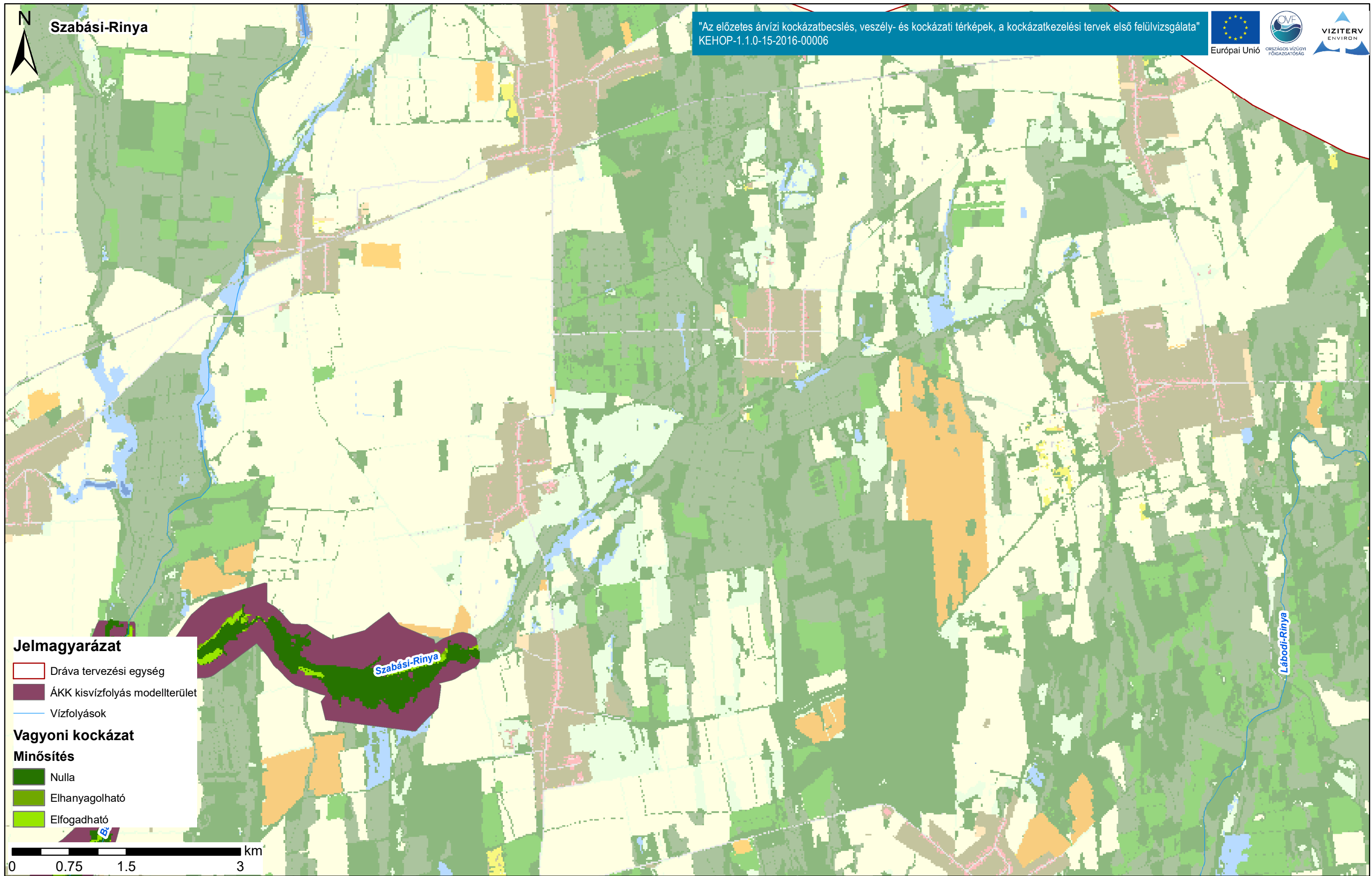
ÁKK tervezési egység: Dráva

A térkép a vagyon kockázatokat ábrázolja a Dráva tervezési egységen.  
A kockázatokat a határérték számítások szerint besoroltuk Magas/Közepes/Elfogadható/Elhanyagolható kategóriákba.



Szabási-Rinya

"Az előzetes árvízi kockázatbecslés, veszély- és kockázati térképek, a kockázatkezelési tervek első felülvizsgálata"  
KEHOP-1.1.0-15-2016-00006




**Jelmagyarázat**

- Dráva tervezési egység
- ÁKK kisvízfolyás modellterület
- Vízfolyások

**Vagyoni kockázat**

**Minősítés**

- Nulla
- Elhanyagolható
- Elfogadható

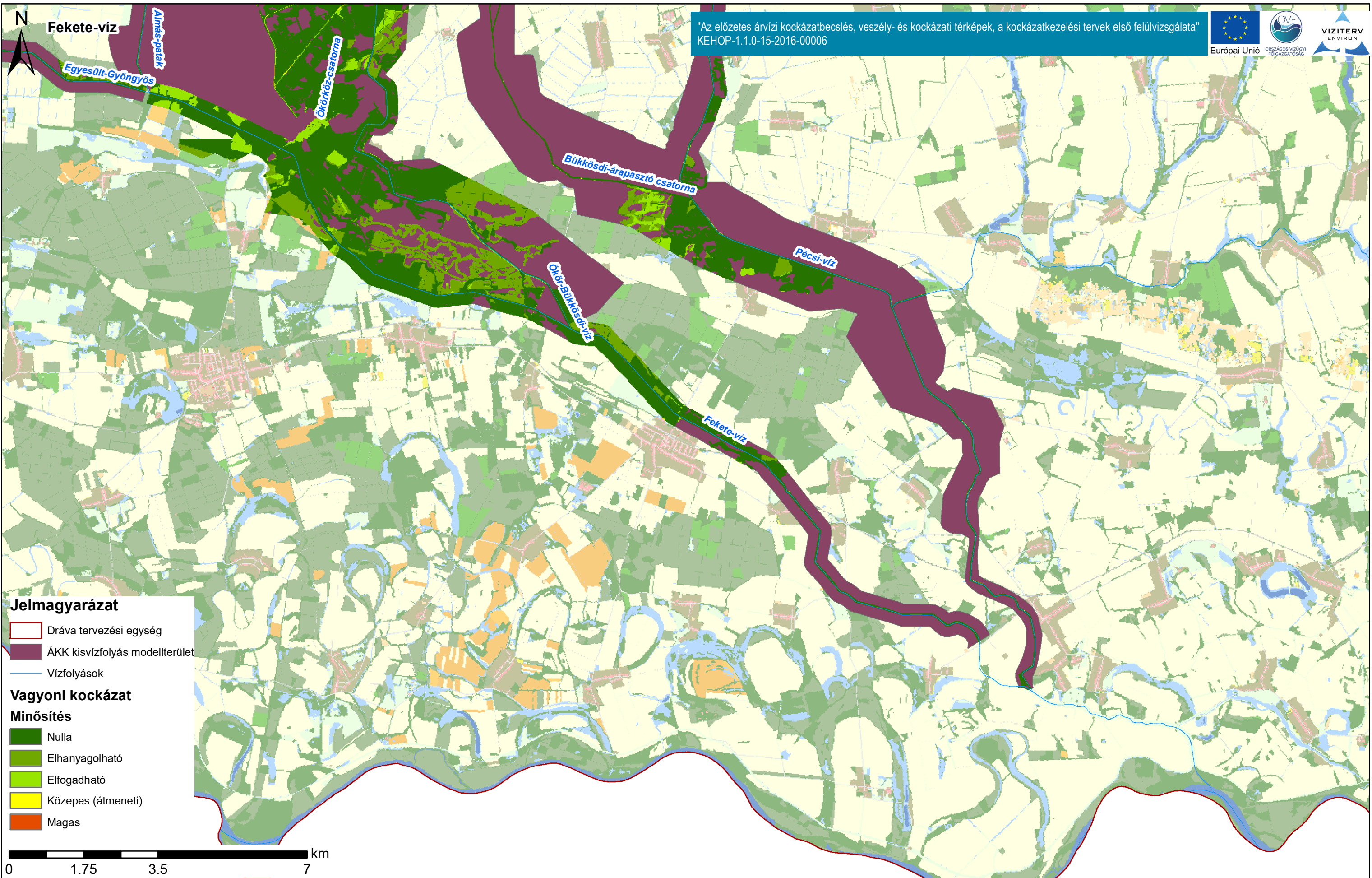


Duna vízgyűjtő magyarországi része

Vagyoni kockázat minősítési kategóriákkal ábrázolva

ÁKK tervezési egység: Dráva

A térkép a vagyoni kockázatokat ábrázolja a Dráva tervezési egységen.  
A kockázatokat a határérték számítások szerint besoroltuk Magas/Közepes/Elfogadható/Elhanyagolható kategóriákba.

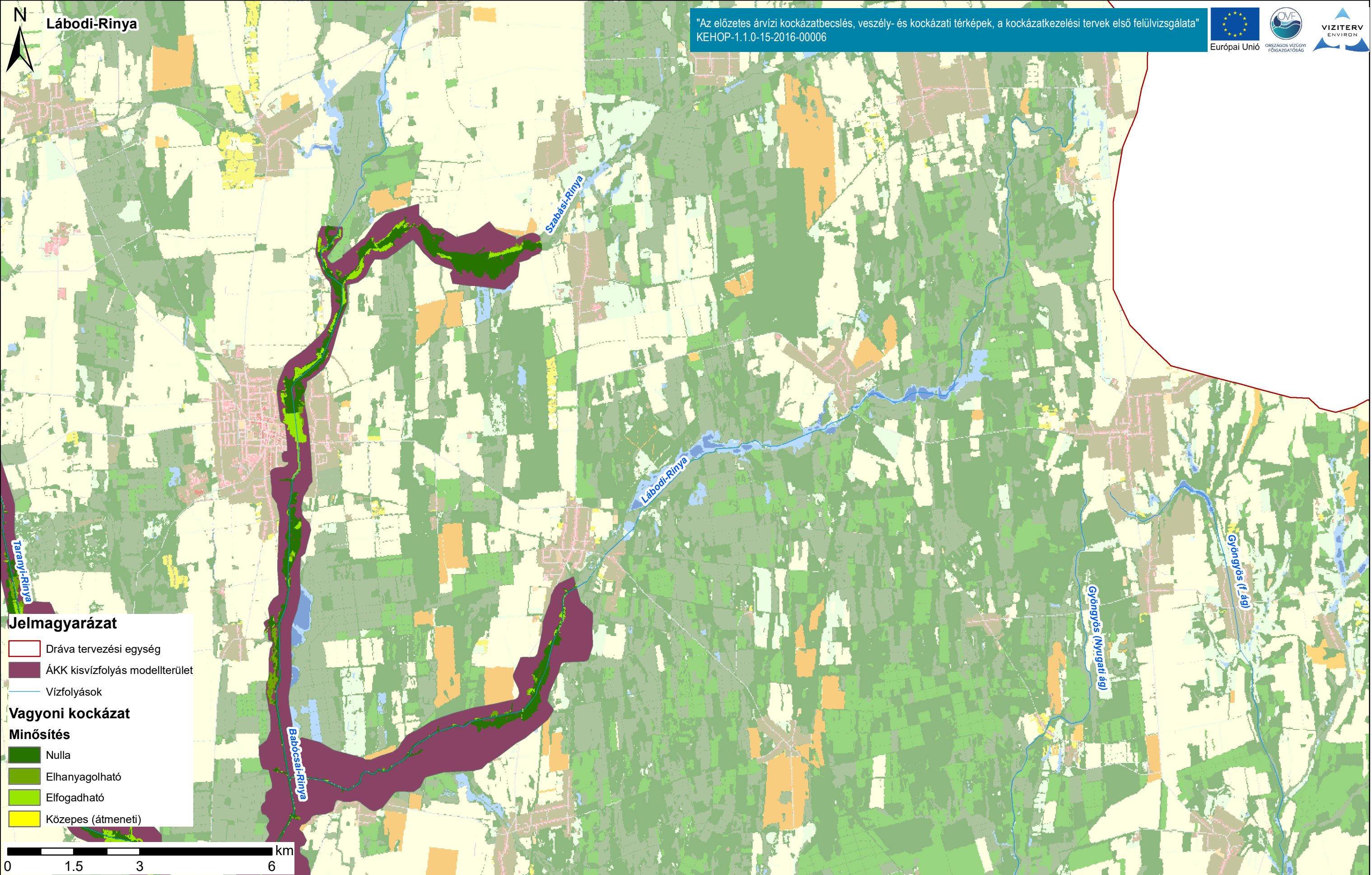


Duna vízgyűjtő magyarországi része

Vagyoni kockázat minősítési kategóriákkal ábrázolva

ÁKK tervezési egység: Dráva

A térkép a vagyoni kockázatokat ábrázolja a Dráva tervezési egységen.  
A kockázatokat a határérték számítások szerint besoroltuk Magas/Közepes/Elfogadható/Elhanyagolható kategóriákba.

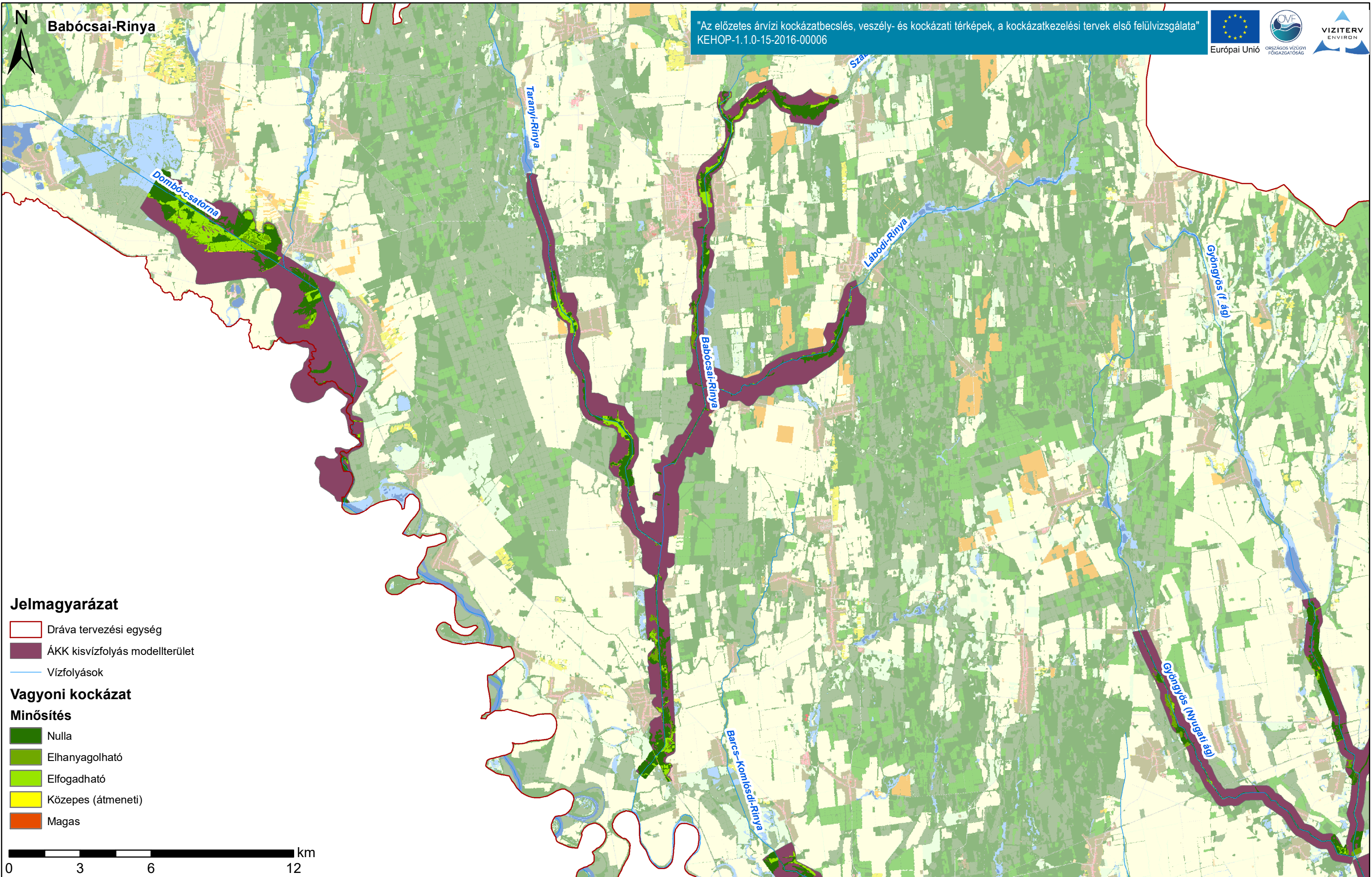


Duna vízgyűjtő magyarországi része

Vagyoni kockázat minősítési kategóriákkal ábrázolva

ÁKK tervezési egység: Dráva

A térkép a vagyoni kockázatokat ábrázolja a Dráva tervezési egységen.  
A kockázatokat a határérték számítások szerint besoroltuk Magas/Közepes/Elfogadható/Elhanyagolható kategóriákba.



Duna vízgyűjtő magyarországi része

Vagyoni kockázat minősítési kategóriákkal ábrázolva

ÁKK tervezési egység: Dráva

A térkép a vagyoni kockázatokat ábrázolja a Dráva tervezési egységen.  
A kockázatokat a határérték számítások szerint besoroltuk Magas/Közepes/Elfogadható/Elhanyagolható kategóriákba.